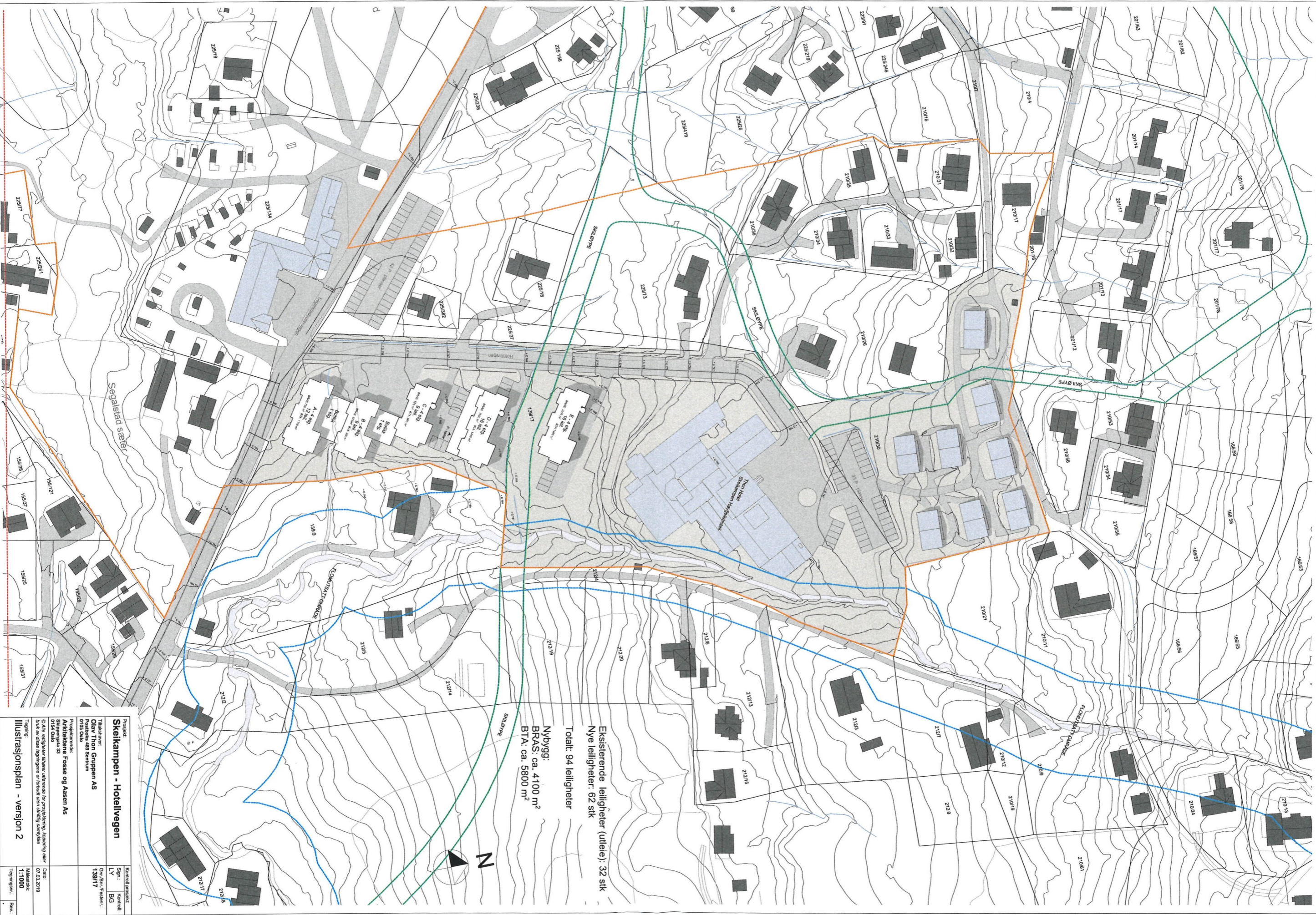


Eksisterende leiligheter (utleie): 32 stk
 Nye leiligheter: 142 stk
 Totalt: 174 leiligheter
 Nybygg:
 BRAS: ca. 9000 m²
 BTA: ca. 13100 m²

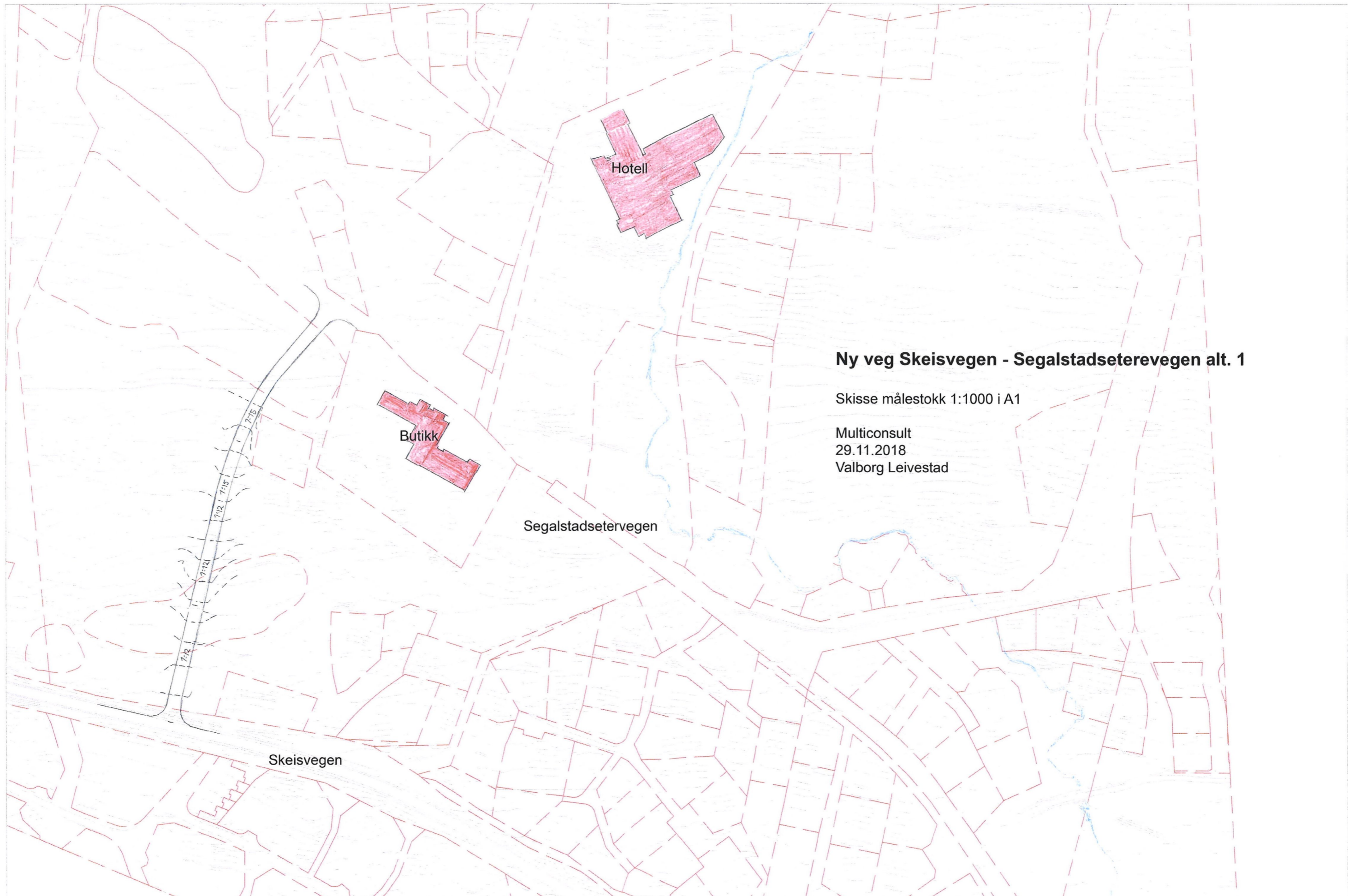


Prosjekt:		Skelkampen - Hotellvegen	
Tilbehør:	Olav Thon Gruppen AS	Sign:	Kontroll prosjekt:
Prosjektleder:	Arktiske Fosse og Assen AS	LY:	BG
Byggherre:	Olav Thon Gruppen AS	13917	
Dato:	07.03.2019	Rev:	
Målestokk:	1:1.000		
Utgivelsesdato:	13.03.2019		



Eksisterende leiligheter (utleie): 32 stk
 Nye leiligheter: 62 stk
 Totalt: 94 leiligheter
 Nybygg:
 BRAS: ca. 4.100 m²
 BTA: ca. 3800 m²

Prosjekt: Skekampen - Hotellvegen		Kartell prosjekt: Sigr.: Kartell Grø./fr./resurr.: BG
Tilråder: Oleiv Tron Gruppen AS Postboks 489 Sentrum 0105 Oslo		Kartell nr.: 139/17
Prosjektleder: Arkitektene Fosse og Assen AS Alperengsgata 33 0167 Oslo		Dato: 07.03.2019
Illustrasjonsplan - versjon 2		Skala: 1:1.000



Ny veg Skeisvegen - Segalstadsetervegen alt. 1

Skisse målestokk 1:1000 i A1

Multiconsult
29.11.2018
Valborg Leivestad

Skeisvegen

Segalstadsetervegen

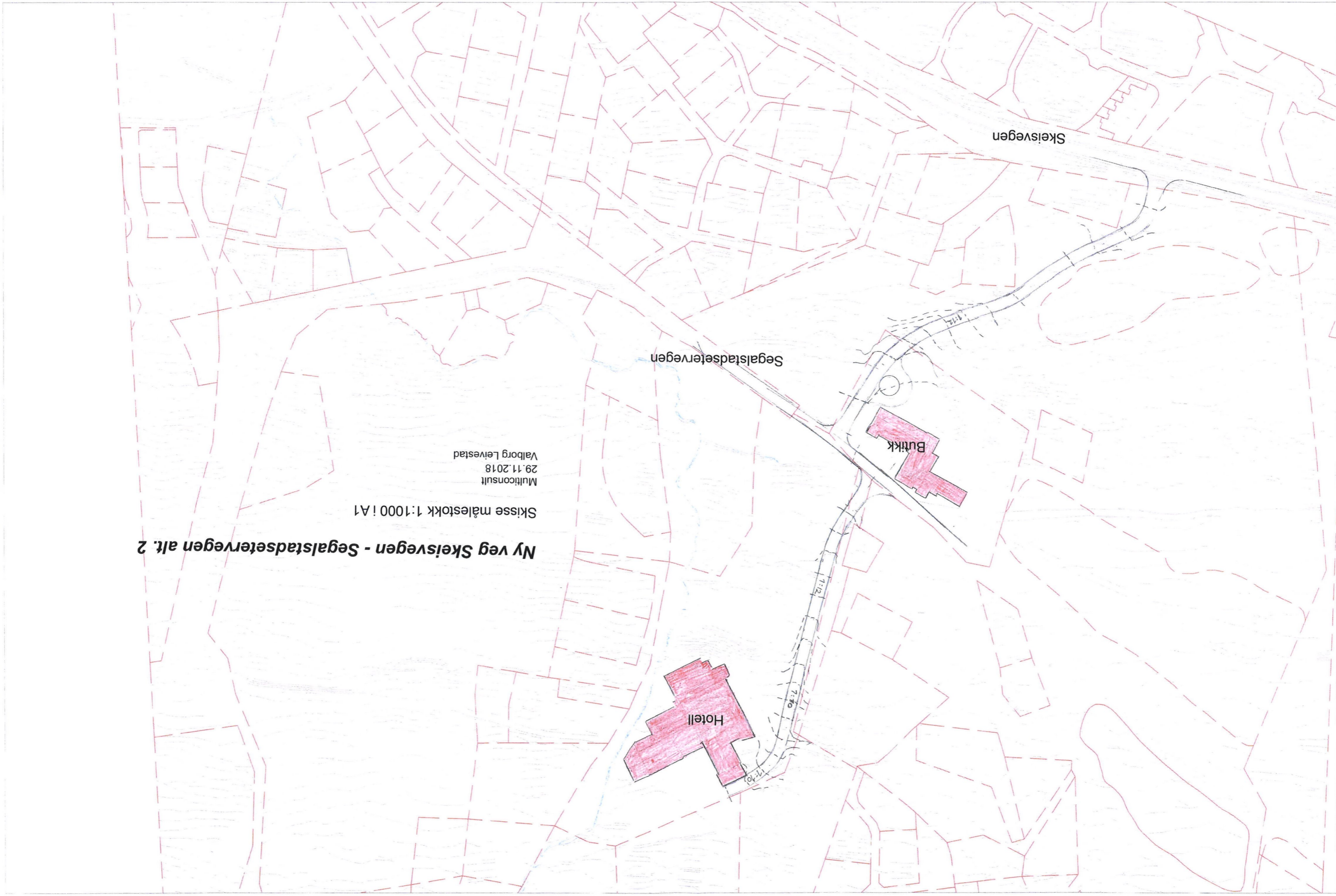
Hotell

Butikk

Ny veg Skeisvegen - Segalstadetervegen alt. 2

Skisse målestokk 1:1000 ! A1

Multiconsult
29.11.2018
Valborg Leivestad



Skeisvegen

Segalstadetervegen

Butikk

Hotell



**Ny veg mellom Skeisvegen og Segalstadsetervegen alt. 3
Hotellveg alternativ I**

Skisse målestokk 1:1000 i A1

Multiconsult
29.11.2018
Valborg Leivestad

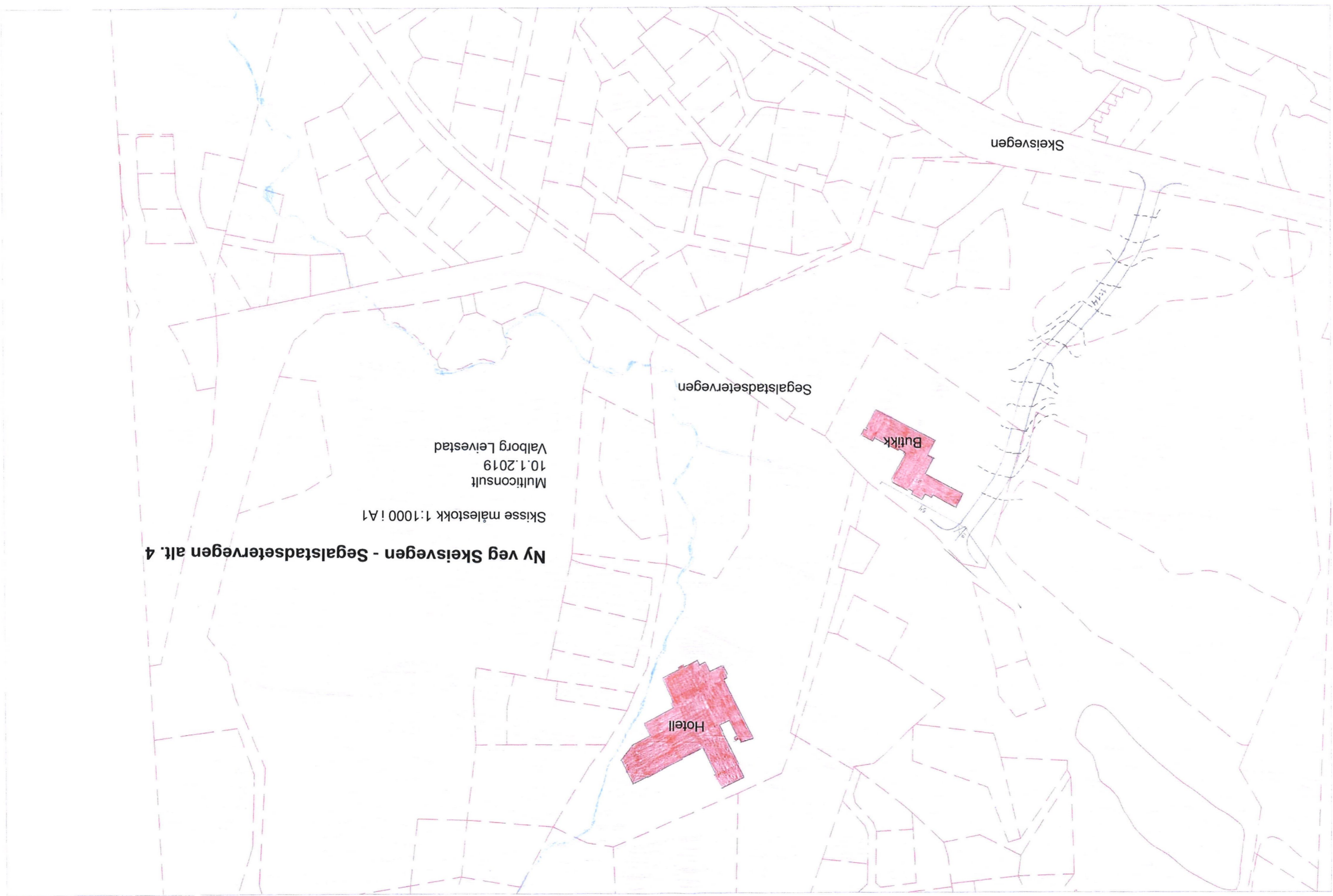
Ny veg Skeisvegen - Segalstadsetervegen alt. 4

Skisse målestokk 1:1000 ! A1

Multiconsult

10.1.2019

Valborg Leivestad





Ny veg Skeisvegen - Segalstadsetervegen alt. 5

Skisse målestokk 1:1000

Multiconsult
10.1.2019
Valborg Leivestad

Butikk

Segalstadsetervegen

Skeisvegen

Ny veg Skeisvegen - Segalstadsætervegen alt. 6

Skisse målestokk 1:1000

Multiconsult

10.1.2019

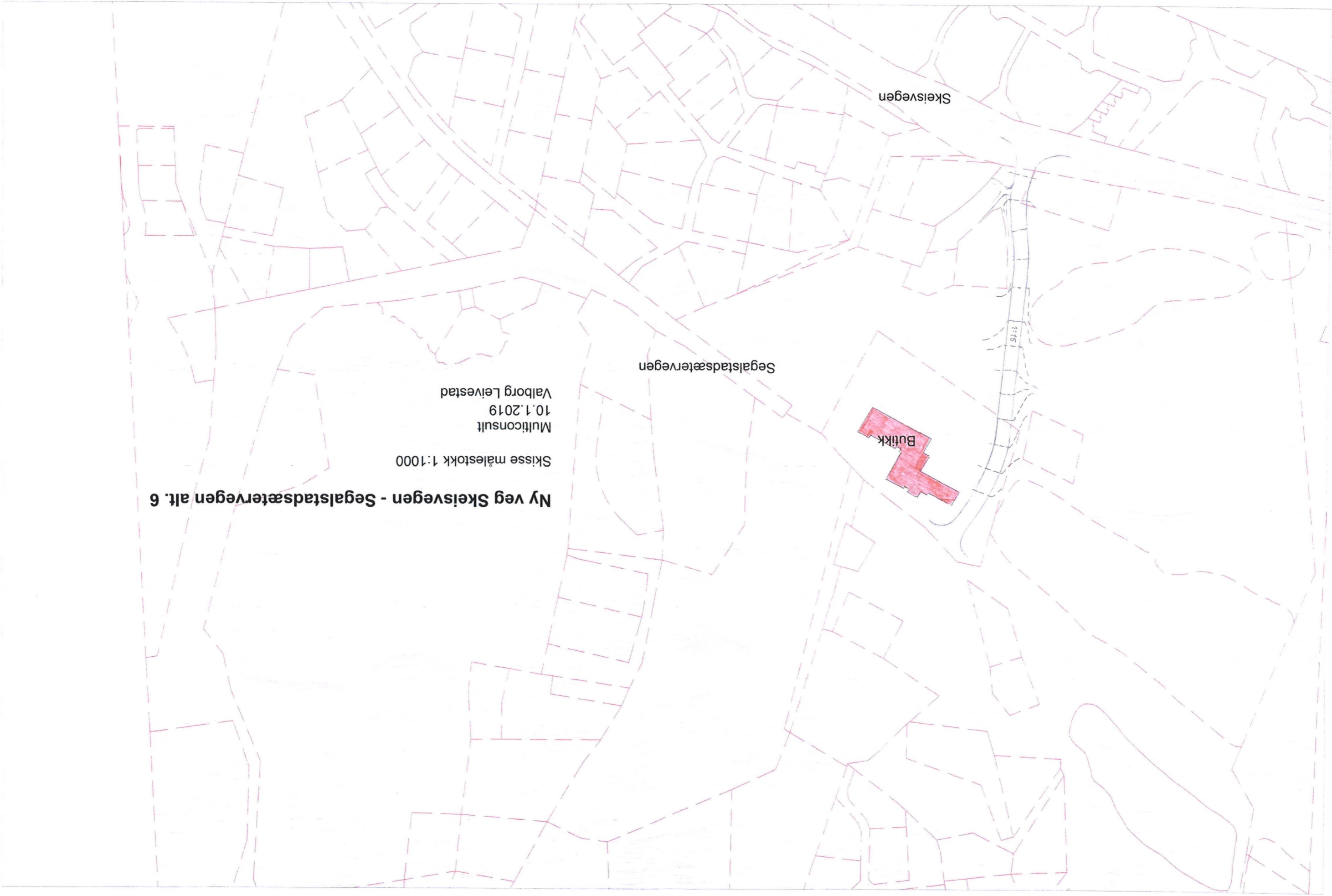
Valborg Leivestad

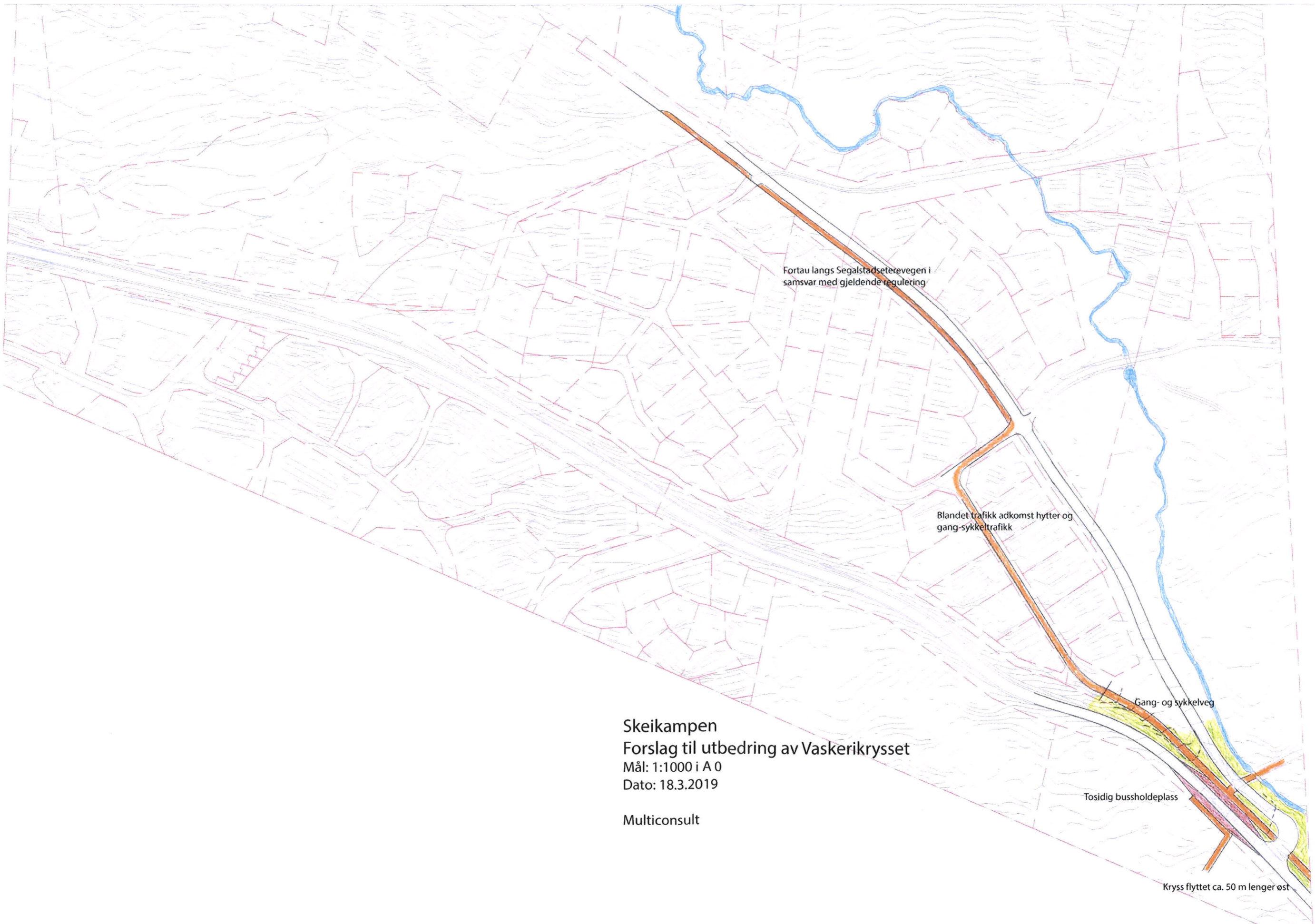
Segalstadsætervegen

Skeisvegen

Butikk

1:150





Fortau langs Segalstadsetervegen i samsvar med gjeldende regulering

Blandet trafikk adkomst hytter og gang-sykkeltrafikk

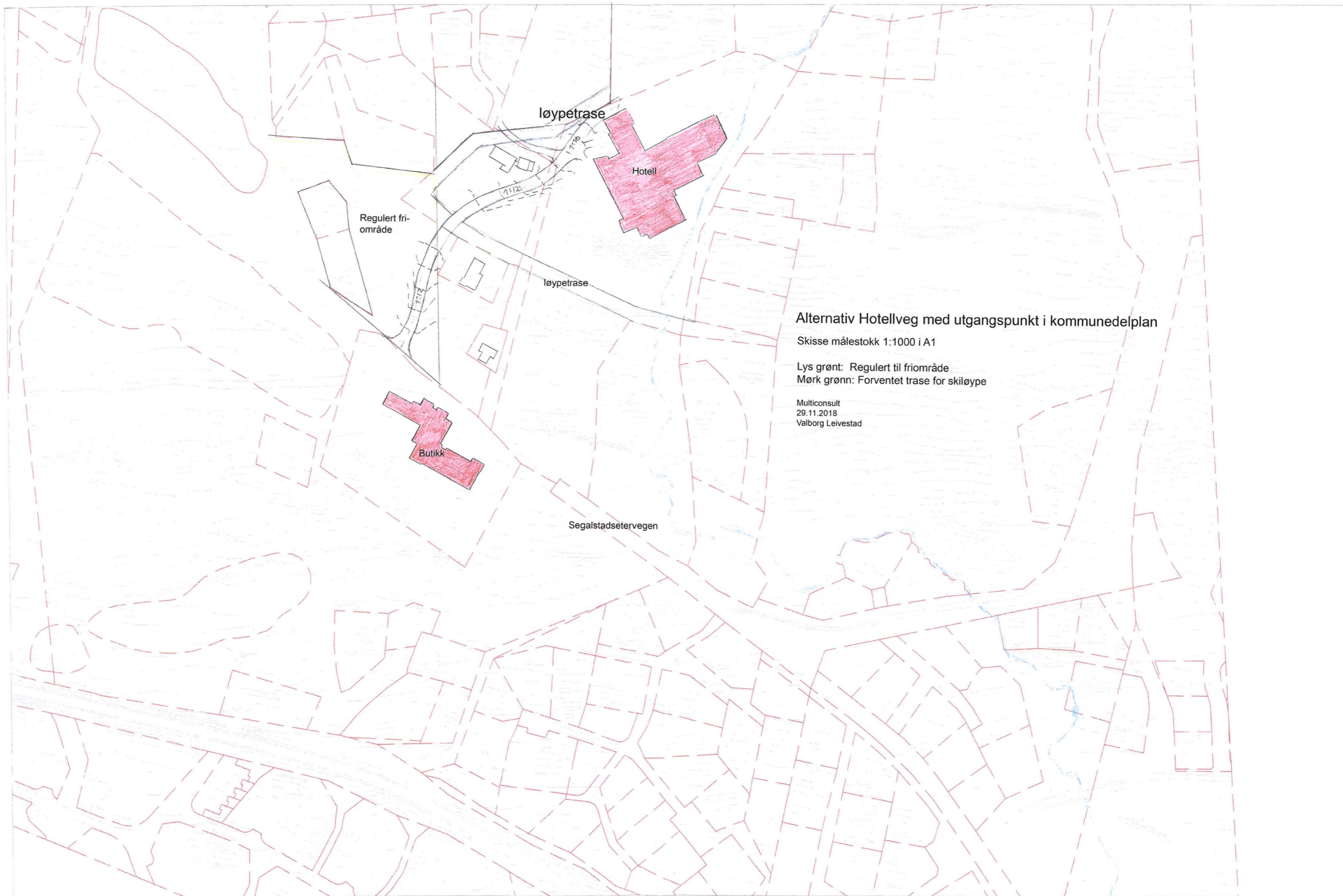
Gang- og sykkelveg

Tosidig bussholdeplass

Kryss flyttet ca. 50 m lenger øst

Skeikampen
Forslag til utbedring av Vaskerikrysset
Mål: 1:1000 i A 0
Dato: 18.3.2019

Multiconsult



Skisse målestokk 1:1000 !A1
15.1.2019
Multiconsult
Valborg Leivestad

Gang- og sykkelveg langs Segalstadsetervegen, nytt Vaskerikryss

Nytt Vaskerikryss
omlagt bekkeleie

Skisvegen

Ny gang- og sykkelveg 3 m

Segalstadsetervegen

Grøft/rabatt 3m

Hytteomter berørt av gang- og sykkelveg

