



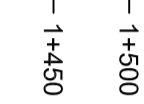








Tegnforklaring:

-  Bygning
-  Vei
-  Vann
-  Terrang (høydelinjer 2 m)
-  Avstand
-  Vannføring Q200+klima

Vanndybde - [m]

-  over 2,50 m
-  inntil 2,50 m
-  inntil 2,00 m
-  inntil 1,00 m
-  inntil 0,50 m
-  inntil 0,25 m
-  inntil 0,10 m
-  inntil 0,05 m

Prosjekt: Flomsikring Follebu Gausdal kommune		Prosjektnr.: structor-003.01	
		Vedlegg: 1	
		Plannr.: V 11	
Målestokk:	Flomsøner Q200+klima planlagt tilstand	Dato	Navn
1 : 5.000		Konsept	des 2019 Heckl
		Tegnet	des 2019 Glowacz
	Flomsikringskonsept	Kontroll.	13.12.2019
Oppdragsgiver: Gausdal kommune Vestringsveien 8 2651 Østre Gausdal		Planlegging: Dr. Blasy - Dr. Øverland Beratende Ingenieure GmbH & Co. KG Moosstraße 3 82279 Eching am Ammersee	
Dato	Signatur	13.12.2019	Signatur