




Gausdal kommune


# Mindre endring for DEL AV H27 – SKEI SØR

## Tegnforklaring



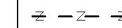
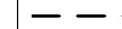


### Reguleringsformål pbl. § 12-5 BEBYGGELSE OG ANLEGG (PBL § 12-5, nr 1)


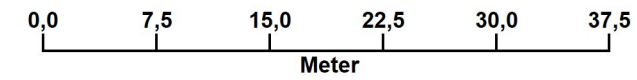
 Fritidsbebyggelse

### LNFR OMRÅDER (PBL § 12-5, nr 5)

 Friluftsmål

### Juridiske linjer

-  Plangrense
-  Regulert tomtegrense
-  Eiendomsgrense som skal oppheves
-  Byggegrense
-  Grense for arealformål
-  RpOmråde



Til planen hører:

- Reguleringsbestemmelser:
- Planbeskrivelse:

vedtatt dato  
vedtatt dato

Kartgrunnlag:  
Koordinatsystem:  
Målestokk:  
Plan ID:  
Revisjon:

FKB: 03.11.20  
EUREF89 UTM-32N  
1: 1000 i A2  
201104-3  
03.11.20

Saksbehandling etter plan- og bygningsloven	Saknr.	Dato	Saksbeh.
Oppstartsmøte		12.05.21	RIMY
Høring		21.05.21 – 18.06.21	RIMY
Vedtak (delegert plannutvalgsleder)	290/21	29.06.21	RIMY

