

Samfunnsutvikling - Kommunal veiledning plan

RAMBØLL NORGE AS AVD LILLEHAMMER
Løkkegata 7

2615 LILLEHAMMER

Deres ref:

Vår ref:
2020/41000-17
Maren Nikoline Tjærebråten Søhagen
Agnethe Jovall

Dato:
31.05.2021

Svar - Varsel om utvidelse av planområde for Kankerud fjelltak - Gausdal kommune

Vi viser til mottatt brev datert 07.05.2021, med svarfrist 31.05.2021. Saken omhandler varsel om utvidelse av planområde for Kankerud fjelltak i Gausdal kommune.

Bakgrunnen for varselet er at det i arbeidet med utformingen av uttaket og omlegging av bekken som går gjennom uttaket har medført behov for å utvide den tidligere varslede grensa mot nordvest og vest. Dette omfatter eiendommene gnr/bnr 201/6, 201/1, 203/1 og 204/1. Den utvidede delen av planområdet er i gjeldende kommuneplan avsatt til LNF, og deler av arealet er dyrket mark. Bekken planlegges vest for dagens dyrka mark og vil ikke medføre inngrep i den.

Hensikten med utvidelsen er å legge om bekken ned til Ulva i dette området. Hele planområdet er etter utvidelsen på 282 daa. Opprinnelig Planområdet dekker et areal på 183,9 daa.

Forslagsstiller har vurdert planforslaget etter forskrift om konsekvensutredning og funnet at det vil kunne få vesentlige virkninger jamfør § 10 med vekt på konsekvenser for befolkningens helse og forurensning i form av støy og støv.

Planfaglige forhold

Fylkeskommunen kan ikke se at utvidelsen av planområdet er merket i forhold til opprinnelig plangrense i nytt kart, og bemerker at dette er en fordel for lesbarheten.

Fylkeskommunen har videre ingen vesentlige planfaglige merknader til varsel om utvidelse av planområde, men viser til uttalelse ved varsel om oppstart. Det forutsettes at planarbeidet skjer i henhold til overordnet lov- og planverk, i dialog med kommunen og øvrige berørte parter og med godt tilrettelagt medvirkning i planprosessen.

Vassdrag

Hensikten med utvidelsen av varslingsgrensa er å legge om en bekk ned til Ulva. Vi minner om at fysiske tiltak i vassdrag skal vurderes av fylkeskommunen etter lakse- og innlandsfiskeoven, og at omlegging av bekken må omsøkes på det tidspunkt detaljerte planer for dette er klart.

Kulturvernfaglige forhold

Nyere tids kulturminner

Det ser ut til å være noen bygninger innenfor planområdet. Det må avklares om disse har kulturminneverdi gjennom planprosessen.

Automatisk freda kulturminner

Kulturarv har ingen merknader til den utvidete delen av planområdet. Vi minner om at vår uttalelse vedrørende hensynet til automatisk fredete kulturminner datert 17.2.2021, fremdeles er gjeldende.

Samferdselsfaglige forhold

Ulva krysser fv 2542, Lishøgdsvegen, ved Bergheim. Det må i planarbeidet vurderes om omlegging av bekken medfører økning i vannmengde i Ulva, og om stikkrenne under fylkesvegen er tilstrekkelig dimensjonert for eventuell økt vannmengde.

Vi viser for øvrig til våre merknader til varsel om oppstart, datert 24.08.2020.

Med vennlig hilsen

Kristin Ryen Reithaug
seksjonssjef

Maren Nikoline Tjærebråten
Søhagen
plankoordinator

Dette dokumentet er elektronisk godkjent og sendes uten signatur.

Kopi til:

STATENS VEGVESEN
STATSFORVALTEREN I INNLANDET
GAUSDAL KOMMUNE



RAMBØLL NORGE AS
Postboks 427 Skøyen
0213 OSLO
Att. Bente Moringen

Saksbehandler, innvalgstelefon

Terje Abrahamsen, 61 26 60 64

Gausdal kommune - reguleringsplan for Kankerud fjelltak - varsel om utvidelse av planområdet

Vi viser til oversending i brev 07.05.2021 og beklager samtidig noen dagers forsinket innspill. Vi viser også til våre innspill ved oppstart 28.08.2020.

Bakgrunn for saka

Det varsles på nytt utvidelse av planområdet for Kankerud masseuttak. Det foreligger vedtatt reguleringsplan for masseuttaket fra 2010. Området ble foreslått utvidet som en del av første gangs høring av kommuneplans arealdel som nettopp er vedtatt. Mellom første og andre gangs høring ble det varslet oppstart av reguleringsarbeid, for et vesentlig større område enn det som var hørt på ved første gangs høring. Dette utvidede området ble etter det vi kan se tatt inn i vedtatt kommuneplan (2021).

Det varsles nå utvidelse av planområdet på nytt, mot nord og vest. En større del av bekken innlemmes nå i planområdet. I vedtatt kommuneplan (og reguleringsplan) inngår et areal på vel 5 daa. med fulldyrka jord som er avsatt til massetak. I det utvidede planområdet som nå presenteres ligger hele arealet med fulldyrka jord innenfor plangrensa, slik at det totale beslaget kan bli mellom 15 og 16 daa.

Statsforvalterens vurderinger

Dersom reguleringsplanen medfører at beslaget av fulldyrka jord tredobles til vel 15 daa. mener vi dette utfordrer nasjonal jordvernpolitikk. Vi minner om at regjeringen nå har fremmet en oppdatert jordvernstrategi med forslag om ytterligere skjerping av jordvernmålet som ikke skal overstige 3.000 daa. pr. år innen 2025.

Utover dette viser vi til våre innspill ved oppstart av reguleringsplanen i brev 28.08.2020, som fortsatt står ved lag. Når en enda større del av bekken gjennom området nå vil inngå i planområdet og sannsynligvis masseuttaket innebærer dette at *vassdragshensyn* må tillegges enda sterkere vekt. Vi minner om at bekken er en del av det varig verna Gausa-vassdraget (Verneplan II).

Tilsvarende vurderinger kan knyttes til *naturmangfold* og *landskap*. Jo større inngrep desto større krav til evt. tilleggsvurderinger og dokumentasjon.



Med hilsen

Øyvind Gotehus (e.f.)
avdelingsdirektør

Terje Abrahamsen
seniorrådgiver

Dokumentet er elektronisk godkjent

Kopi til:

Norges vassdrags- og energidirektorat	Postboks 5091 Majorstua	0301	OSLO
Gausdal kommune	Vestringsvegen 8	2651	ØSTRE GAUSDAL
Innlandet fylkeskommune	Pb. 4404	2325	HAMAR

Bente Moringen

Vår dato: 18.05.2021

Vår ref.: 202007309-7

Arkiv: 323

Deres dato: 07.05.2021

Deres ref.:

Saksbehandler:

Kristin Hasle Haslestad

NVEs merknader - Høring - Varsel om utvidelse av planområde for Kankerud fjelltak - Gausdal kommune

Vi viser til varsel om utvidelse av planområdet datert 07.05.2021.

NVE er kjent med bakgrunnen for utvidelsen av planområdet, og har deltatt i planprosessen der dette behovet har blitt skissert som en mulig løsning for et konsesjonspliktig vassdragstiltak. Vi minner om at tiltaket må dokumenteres i planen på lik linje som om det skulle konsesjonsbehandles etter vannressursloven i en egen konsesjonssøknad, se: <https://www.nve.no/vann-vassdrag-og-miljo/vannuttak-og-andre-vassdragstiltak/?ref=mainmenu>. NVE har ingen innvendinger til selve utvidelsen av planområdet, men minner om at alle vassdrag og vassdragstiltak innenfor planområdet må sees i sammenheng, og at konsekvenser i vassdraget også utenfor planområdet er vesentlige for en behandling etter vannressursloven sine bestemmelser.

Med hilsen

Ann-Kristin Larsen
seksjonssjef

Kristin Hasle Haslestad
senioringeniør

Dokumentet sendes uten underskrift. Det er godkjent i henhold til interne rutiner.



Birgit Grimstad
Erling Rolstad AS v/Egil Rolstad
GAUSDAL KOMMUNE
GAUSDAL KOMMUNE v/Rigmor Myhre
Rambøll Norge AS - Lillehammer v/Line Bjørnstad Grønlie
STATSFORVALTEREN I INNLANDET

Bente Moringen

Fra: Tone Tidemand Skappel <tone.skappel@vegvesen.no>
Sendt: onsdag 12. mai 2021 12:12
Til: Line Bjørnstad Grønlie
Kopi: postmottak@gausdal.kommune.no
Emne: 20/120116-5 - Varsel om utvidelse av planområde for detaljregulering av Kankerud fjelltak - Gausdal kommune

Det er ikke ofte du mottar e-post fra tone.skappel@vegvesen.no. [Les hvorfor dette er viktig.](#)

Vi viser til varsel om utvidelse av planområde for detaljregulering av Kankerud fjelltak i Gausdal kommune, i forbindelse med omlegging av en bekk.

Statens vegvesen har ingen merknader.

Med hilsen

Tone Tidemand Skappel

Statens vegvesen, Transport og samfunn
Transport øst, Transportforvaltning øst 1
Besøksadresse: Industrigata 1, Lillehammer
Mobil: +47 95768484 **epost:** tone.skappel@vegvesen.no
www.vegvesen.no **epost:** firmapost@vegvesen.no

Fra: Bente Moringen <bente.moringen@ramboll.no>
Sendt: fredag 7. mai 2021 11:14
Til: post@innlandetfylke.no; sfinpost@statsforvalteren.no; Firmapost <Firmapost@vegvesen.no>; ro@nve.no; mail@dirmin.no; postmottak@mattilsynet.no; servicesenter@forsvarsbygg.no; innlandet@fnf-nett.no; postmottak@gausdal.kommune.no
Kopi: rigmor.myhre@gausdal.kommune.no; Egil Rolstad <egil@rolstad-as.no>; Line Bjørnstad Grønlie <line.gronlie@ramboll.no>; Birgit Grimstad <birgit@grimstadas.no>
Emne: Varsel om utvidelse av planområde for Kankerud fjelltak, Gausdal kommune

Hei,

Vedlagt ligger varsel om utvidelse av planområde for Kankerud fjelltak, Gausdal kommune. Vedlagte SOSI-fil er ment for dem som ønsker å åpne plangrensen i et kartverktøy.

Med vennlig hilsen

Bente Moringen

Arealplanlegger
1351588 - LIL Lillehammer

D +47 (416) 90775
M +47 (416) 90775
bente.moringen@ramboll.no

Rambøll
Løkkegata 9
N-2615 Lillehammer



Rambøll Norge AS Lillehammer
Postboks 427 Skøyen
0213 OSLO

Dato: 18.05.2021
Vår ref: 20/02696-4
Deres ref: 1350040040

Uttalelse til varsel om utvidet plangrense for detaljregulering av Kankerud fjelltak i Gausdal kommune

Direktoratet for mineralforvaltning med Bergmesteren for Svalbard (DMF) viser til ovennevnte sak, datert 7. mai 2021.

DMF er statens sentrale fagmyndighet ved forvaltning og utnyttning av mineralske ressurser, og skal bidra til størst mulig samlet verdiskaping basert på en forsvarlig og bærekraftig utvinning og bearbeiding av mineraler. Vi forvalter lov om erverv og utvinning av mineralske ressurser (mineralloven), og har i tillegg et særlig ansvar for at mineralressurser blir ivaretatt i saker etter plan- og bygningsloven.

Sentrale mål i mineralforvaltningen er å sikre tilgangen til mineralressursene i framtida og å hindre at viktige forekomster båndlegges av arealbruk som utelukker framtidig utnyttelse.

Om saken

Det er meldt om utvidet plangrense for detaljreguleringsplanen Kankerud fjelltak i Gausdal kommune. Hensikten med utvidelsen er å legge om bekken som går gjennom uttaket ned til Ulva i sør, bekken er tidligere blitt flyttet for å gjennomføre eksisterende uttak. Den utvidete delen er avsatt til LNF i gjeldende kommuneplans arealdel.

DMF sin uttalelse

Ved varsel om oppstart var det varslet at tiltakshaver ville få behov for å flytte bekkeløp for å få tilgang til det nye driftsarealet. Det utvidete arealet er betydelig, og utvides på grunn av arealet som kreves for å legge om bekken. Bekkeløpet kommer inn fra nord for dagens uttaksareal, og fortsetter i omlagt løp uttaket. Det går ikke klart frem av varslingsdokumentet, men DMF antar at planforslaget vil innebære å legge bekken i sin helhet utenom bruddet, og inn mot en annen bekk vest for dagens uttak.

Dersom bekken legges om til å gå utenom driftsområdet vil det minske problemstilling med suspensjonstransport i avrenning ned til Ulva. Vannveier internt i driftsområdet kan også by på generelle utfordringer for generell logistikk i bruddet. DMF mener dette forslaget har potensialet til å styrke reguleringsplanen som helhet.

DMF har ingen merknader til det foreslåtte tiltaket.

POST- OG BESØKSADRESSE
Ladebekken 50
7066 Trondheim

TELEFON + 47 73 90 46 00
E-POST post@dirmin.no
WEB www.dirmin.no

GIRO 7694.05.05883
SWIFT DNBANOKK
IBAN NO5376940505883
ORG.NR. NO 974 760 282

SVALBARDKONTOR
TELEFON +47 79 02 12 92



For nærmere informasjon om mineralloven med tilhørende forskrifter, se hjemmesiden vår på www.dirmin.no. Her finner du også vår digitale kartløsning, som er et nyttig verktøy for oppdatert informasjon om mineraluttak, bergrettigheter m.m., supplert med relevante kartdata fra andre etater.

Vennlig hilsen

Dragana Beric Skjøstad
seksjonssjef

Håvard Hammerstad
rådgiver

Dokumentet er elektronisk signert og har derfor ikke håndskrevne signaturer.
Saksbehandler: Håvard Hammerstad

Mottakere:

Rambøll Norge AS
Lillehammer

Postboks 427 Skøyen

0213 OSLO

Avsender: Direktoratet for mineralforvaltning
Ladebekken 50
7066 TRONDHEIM



168966-34-17

Rambøll Norge AS Lillehammer
Postboks 427 Skøyen
0213 OSLO

Vedr. 20-02696-4 - Uttalelse til varsel om utvidet plangrense for detaljregulering av Kankerud fjelltak i Gausdal kommune

Vedlagt følger digital post fra Direktoratet for mineralforvaltning med Bergmesteren for Svalbard.

Direktoratet for mineralforvaltning med Bergmesteren for Svalbard har startet å sende ut posten digitalt. Dette er i tråd med regjeringens digitaliseringsprogram om digital kommunikasjon som førstevalg i samhandlingen mellom det offentlige og innbygger og næringsliv.

Posten vil bli distribuert til mottakerens meldingsboks i Altinn, etter hvert også til valgte postkasse hos Digipost eller eBoks.

Dokument som ikke er åpnet i Altinn innen 2 virkedager etter at det er tilgjengelig i meldingsboksen, blir skrevet ut og sendt via Posten.

Med hilsen
Direktoratet for mineralforvaltning
med Bergmesteren for Svalbard.

Til	Vår saksbehandler	Vår dato	Vår referanse
Rambøll	Solveig Jarstadmarken	18.05.2021	2020/3690-4/315
Postboks 427 Skøyen		Tidligere dato	Tidligere referanse
0213 OSLO			

Varsel om utvidelse av planområde for Kankerud fjelltak - Gausdal kommune - uttale

Viser til mottatte varsel om utvidelse av planområde for Kankerud fjelltak i Gausdal kommune.

Forsvarsbygg uttaler seg i denne type saker med det utgangspunkt å skulle ivareta forsvarssektorens arealbruksinteresser.

Vi kan ikke se at planen vil ha konsekvenser for Forsvarets eiendom, virksomhet eller arealbruksinteresser, og har derfor ingen merknader.

Heidi Skjæret Pedersen
Leder fag og prosjekt
Forsvarsbygg eiendomsforvaltning region øst

Solveig Jarstadmarken
Arealplanlegger
Forsvarsbygg eiendomsforvaltning region øst

Dette dokumentet er elektronisk godkjent og derfor ikke signert.



Østre Gausdal, 31.05.2021

Gausdal kommune
Vestringsvegen 8
2651 Østre Gausdal

KOMMENTARER TIL OPPSTART AV REGULERING AV UTVIDELSE AV KANKERUD FJELLTAK, ANDRE VARSLING

Etter en ny befaring i og omkring nåværende Kankerud Fjelltak, med spesielt fokus på ny trasé for nytt bekkeløp, vil Naturvernforbundet i Gausdal gi følgende tilleggskommentarer:

- Den nye traseen ser ut til å drenere ei myr på veg nedover. Dette som kjent meget uheldig av mange grunner.
 - Myra er rasteplass for fugler
 - Myra er levested for mange planter og dyr
 - Myra demper flom
 - Myra renses vann
 - Myra lagrer karbon
- Når og hvis arbeidet kommer i gang, er det viktig at jobben utføres med så lite naturinngrep som mulig. Det minimaliseres ved for eksempel å bruke en liten gravemaskin og en kyndig gravemaskinfører i dette spesielle arbeidet.
- Ellers ser vi fortsatt fram til å uttale oss mer detaljert når forslag til reguleringsplan blir tilsendt.

Med vennlig hilsen

På vegne av Naturvernforbundet i Gausdal

David Helbæk
styreleder

Bente Moringen

Fra: Gry Odegaard <gryodegaard48@gmail.com>
Sendt: onsdag 12. mai 2021 17:58
Til: Line Bjørnstad Grønlie
Emne: Kankerud Fjelltak

Det er ikke ofte du mottar e-post fra gryodegaard48@gmail.com. [Les hvorfor dette er viktig.](#)

Hei!

Jeg eier hytta i Veslesetervegen 92, og gjennom eiendommen renner den flotte lille elven vi er så glade i.

Jeg har fått varsel om utvidelse av Kankerud fjelltak i posten, der står det at bekken skal legges om. Hva betyr det? Skal den "flyttes litt på" oppe ved fjelltaket, eller skal den dreneres/styres om til et annet område, slik at det vil bli tomt i bekken på eiendommen vår?...
Eller blir vannet fullt av slam?..

Takk for info,

Mvh Gry Ødegaard

Bente Moringen

Fra: Jørn Guldahl <Jorn.Guldahl@verisurepartner.no>
Sendt: mandag 17. mai 2021 12:40
Til: Line Bjørnstad Grønlie
Emne: Re: Utvidelse Kankerud fjelltak.

Det er ikke ofte du mottar e-post fra jorn.guldahl@verisurepartner.no. [Les hvorfor dette er viktig.](#)

<https://www.miljodirektoratet.no/ansvarsomrader/vann-hav-og-kyst/overvann/>

Last ned [Outlook for iOS](#)

Fra: Jørn Guldahl
Sendt: Monday, May 17, 2021 12:10:16 PM
Til: line.gronlie@ramboll.no <line.gronlie@ramboll.no>
Emne: Utvidelse Kankerud fjelltak.

Hei Line.

Sender deg noen ord fordi jeg er skeptisk til å legge om bekken inn på Ulva. Min bru på eiendommen Lishøgdvegen 232 vil ikke takle mer smeltevann om våren enn den har nå. Ulva flommer over og tar med seg dekke på vegen min. Med mer vannføring vil vannet komme seg ned til uthus og skade dette, dette kan lokal bonde Øystein Furuhaugen bekrefte. Sender med ett bilde og hører fra deg seinere.

Mvh Jørn Guldahl, mob
91663143



Telia N 4G





Last ned [Outlook for iOS](#)

Innspill til detaljregulering av Kankerud Fjelltak i Gausdal Kommune.

1) Flytting av bekk.

2) Tursti og trasé for driving av beitedyr langs Ulva.

1) Forventer at NVE ved dimensjonering av nytt bekkeløp tar høyde for en evt. flomsituasjon og at det nye bekkeløpet sikres mot utgraving langs hele strekningen.

Antar at vannføringen i Ulva kan bortimot dobles ved den planlagte overføringen. Forventer at NVE vurderer hvordan dette vil påvirke Ulva videre nedover eks. fare for graving/ utrasing.

Er bruer/stikkrenner dimensjonert for å tåle en evt. flomsituasjon?

2) Kommuneplanens arealdel 2020-2032 ble nylig vedtatt. Den gir i realiteten Kankerud Fjelltak råderett over hele dalsida fra Ulva i sørvest til inngjerda område (202/1) i øst. Hele dalsida blir derved nesten fullstendig stengt for all trafikk av folk og dyr, husdyr og som vilt. Veslesetervegen blir etter utvidelsen av Kankerud Fjelltak, liggende inne i anleggsområdet og vil derfor ha svært begrenset verdi som tursti, trekkroute for vilt og trase for driving av husdyr.

For å redusere noen av de negative konsekvensene av Kankerud Fjelltaks virksomhet, foreslår vi at det anlegges en

TURSTI langs Ulva.

Omtrentlig plassering av turstien er avmerka med grønn strek på vedlagte kart. Lengde ca. 550 m.

Vi mener at turstien kan etableres uten terrenginngrep av betydning. På deler av strekningen finnes allerede tydelig (gammel) sti/traktorveg hvor det bare trengs rydding av kantvegetasjon.

Start fra Veslesetervegen 50-60 m oppover fra krysset med Lishøgdsvegen. Vestover mot Ulva på 205/1. Her var det før kjørespor etter lett traktor, men som nå er ødelagt av tunge skogsmaskiner.

Videre i nordvestlig retning på 204/1 langs en tørr rygg ca. 30 m fra Ulva. Her er en tydelig sti, til dels gjengrodd traktorveg som krysser over Ulva mot tidligere inngjerda slåtteland kalt

«Storslettet». Kloss inntil turstien gammel fangstgrop. Turstien svinger så lett mot høyre oppover bakken og inn på Veslesetervegen i området hvor vegen til Engelandshytta tar av.

Turstien vil også greit kunne brukes til driving av beitedyr til og fra utmarka/kjølen.




Tiltaket krever at Kankerud Fjelltak setter igjen et grøntområde/ vegetasjonsbelte langs Ulva 40-50 m bredt. Bredden på beltet må i alle fall være slik at merkene etter eldre tiders ferdsel og virksomhet (fangstgrop) skjermes .

Vi regner det som sjølsagt og udiskutabelt at Kankerud Fjelltak i reguleringsplan/utbyggingsavtale av hensyn til sikkerhet pålegges inngjerding av hele anleggsområdet. Gjerde må ha slik utforming og kvalitet at formålet oppnås.


Ro 27.05.21

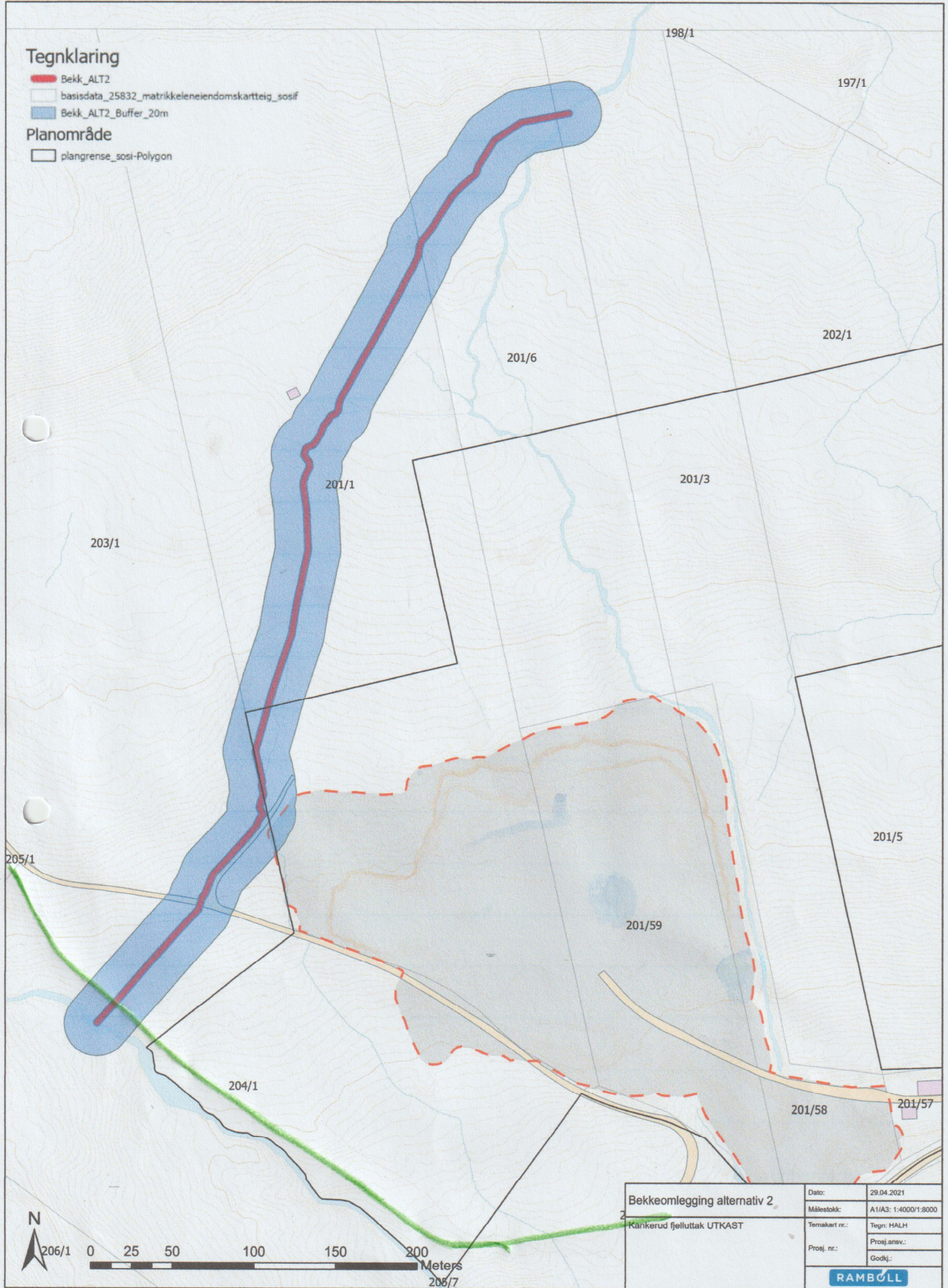
Liv Torhild og Johan Ruud

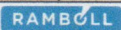
Tegnklaering

-  Bekk_ALT2
-  basisdata_25832_matrikkeleniendomskartteig_sosif
-  Bekk_ALT2_Buffer_20m

Planområde

-  plangrense_sosi-Polygon



Bekkeomlegging alternativ 2 Kånkerud fjelluttak UTKAST	Dato:	29.04.2021
	Målestokk:	A1/A3: 1:4000/1:8000
	Temakart nr.:	Tegn: HALH
	Prosj.nr.:	Godkj.:
		

Line Bjørnstad Grønlie

From: Renate Segtnan <rse@live.no>
Sent: mandag 31. mai 2021 19:14
To: Line Bjørnstad Grønlie
Cc: Gausdal kommune
Subject: Re: innspill utvidelse av planområde for Kankerud fjelltak

Follow Up Flag: Follow up
Flag Status: Flagged

Det er ikke ofte du mottar e-post fra rse@live.no. [Les hvorfor dette er viktig.](#)

Hei!

Det er uklart for meg om flytting av bekken vil medføre inngrep i dyrka mark eller ei. Det bør absolutt ikke være slik at flytting av bekk forringer mulighet for dyrking av marka.

Et annet viktig poeng å ta stilling til for Kankerud fjelltak er hvor de skal hente vann fra for å oppfylle bestemmelsene om vanning.

Dersom bekken flyttes lenger vest i fjelltaket antar jeg at det vil bli enda mer problematisk å få vannet alle hauger for å unngå støvflukt.

Hilsen
Renate Segtnan

Last ned [Outlook for iOS](#)

Fra: Line Bjørnstad Grønlie <line.gronlie@ramboll.no>
Sendt: torsdag, august 20, 2020 8:46 am
Til: Renate Segtnan
Emne: RE: innspill oppstart detaljreguleringsplan for Kankerud fjelltak

Hei
Innspillet er mottatt og vi tar det med oss i planprosessen. Svar på innspillene er en del av planforslaget når det er klart til behandling.

Med vennlig hilsen
Line Bjørnstad Grønlie
Arealplanlegger

D +47 48216949
line.gronlie@ramboll.no

From: Renate Segtnan <rse@live.no>
Sent: onsdag 19. august 2020 22:06
To: Line Bjørnstad Grønlie <line.gronlie@ramboll.no>
Subject: innspill oppstart detaljreguleringsplan for Kankerud fjelltak

Hei!
Litt uklart for meg hva som hører inn under innspill til planarbeidet og hva som er innspill til forhandling om utbyggingsavtale. Kan godt hende at mine innspill passer bedre når det kommer til høring av reguleringsplanen. Men jeg sender det nå av gårde til deg, så får du vurdere hvor det hører hjemme i planprosessen.

Referat fra Opppstartmøte Punkt 6: Antatt viktige utbedringsbehov for planarbeidet:(vedlegg nr 3) Trafikk/transport og trafiksikkerhet:"Trafikkberegninger, begrensninger i driftstid vurderes."INNSPILL:Ikke bare vurderes, men FASTSETTES med antall døgnpasseringer og åpningstid for drift i juridisk bindende reguleringsbestemmelser(usikker på om det heter det, eller driftsbestemmelser)

I nåværende reguleringsplan punkt 6.3.2 Trafikk er trafikkberegninger overhodet ikke sammenfallende med faktisk antall passeringer:

"For vurdering av trafikkbelastning og andre konsekvenser anslås generert trafikk til å være ca. 1.800 tunge kjøretøy pr. år. Fordelt på ca 200 virkedager utgjør dette derfor en trafikk på ca 9 biler pr. dag. Medregnet ut - og innkjøring blir dette altså en døgntrafikk på 18 tunge kjøretøyer, kun virkedager medregnet. Den teoretiske årsdøgntrafikken 1 (ÅDT) vil naturligvis være noe lavere på grunn av helger og ferieperioder. Dagens ÅDT for Fv. 336 er på 100 kjøretøy . Dette vil være det samme fremover siden årlig uttak blir som den er i dag."

KOMMENTAR: Mellom kl 0600-0730 passerer det stort sett like mange biler som det er estimert skal passere i løpet av 1 døgn, dvs. ca 9 biler. Det er innenfor samme tidspunkt som ungene går langs skoleveien på vei til bussen.

Trafikken fortsetter utover hele dagen, så totalt sett er det LANGT høyere døgntrafikk(har fått opplysninger om 250 passeringer per dag fra en ansatt i grustaket) enn 18 kjøretøyer, og dermed kan det ikke stemme at ÅDT for FV 336 er 100 kjøretøy.

Referat fra Opppstartmøte Punkt 6 Antatt viktige utbedringsbehov for planarbeidet:, Trafikk/transport og trafiksikkerhet: "Reguleringsplanen må vise til risiko for uønskede hendelser på Veslesetervegen i ROS-analysen."INNSPILL: ROS-analyse må også utføres på Lishøgdsveien

I nåværende reguleringsplan Punkt 6.3.4 står det: Barn og unges interesse. Tiltaket vil ikke spesielt påvirke barn og unges interesser. Trafikken vil berøre barn og unge på lik linje med alle andre trafikanter.

KOMMENTAR: Ungene har ved flere anledninger vært redde for å bli kjørt på av lastebilene. Til tross for at veien er utbedret med møteplasser er den fortsatt uegnet for tungtransport i dette omfanget. Mange av sjåførene har fortsatt for høy fart(til tross for gjentatte oppfordringer om å senke farten) til å kunne stoppe lastebilen dersom et barn plutselig kommer ut i vegbanen. Mange av ungene og oss foreldre tørr ikke la ungene gå langs veien, særlig vinterstid med høye brøytekanter og enda smalere vei. Vi erfarer også at møteplassene er dårlig/ikke brøyta vinterstid.

Referat fra Opppstartmøte Punkt 6 Antatt viktige utbedringsbehov for planarbeidet, Støv og Støy: Herunder påvirkning på befolkningens helse. Se INNSPILL under "forurensning".

Det bør utføres nye målinger av støv og støy og gjøres en risikovurdering særlig av støv, luftkvalitet og lungepåvirkning

Referat fra Oppstartmøte Punkt 6 Antatt viktige utbedringsbehov for planarbeidet, forurensning
Bra at det står; "forutsetter BESTEMMELSER om vanning/salting.....både fra selve produksjonen og massetransport langs fylkesvegen. INNSPILL: støvflukten fra veien er en like stor påkjenning som fra selve grustaket. Og nåværende vanningsanlegg som først nå i mai/juni ble installert på 1 av grushaugene er overhode ikke tilstrekkelig for å redusere støvflukten. Kankerud fjelltak hadde en støvmåler plassert i vår hage i ett år, men plasseringen av denne var ikke ideel, og målte nok ikke de reelle støvverdiene, da støvflukten ofte er nærmere Veslesetervei-krysset og langs hele Lishøgdeveien.

Fra Planinitiativet(vedlegg nr 4)

2.1:

"Trafikken vil ikke bli økt som følge av en utvidelse". Som sagt må Trafikkberegninger og begrensninger i driftstid FASTSETTES med antall døgnpasseringer og åpningstid for drift i juridisk bindende reguleringsbestemmelser(usikker på om det heter det, eller driftsbestemmelser)

2.5.

Planforslaget vil ikke føre til endringer/økning i trafikkmengde, støvflukt, støy i forhold til dagens situasjon. Dette har vi naboer svært vondt for å tro. Og vil kreve som nevnt i punktet over juridisk bindende regulerings/driftsbestemmelser for å sikre at dagens situasjon ikke ytterligere forverres.

5:

Vurdering av forskrift om konsekvensutredning:JA-utvidelsen MÅ konsekvensutredes med tanke på konsekvenser for befolkningens helse og forurensning.

Hilsen

Renate Segtnan