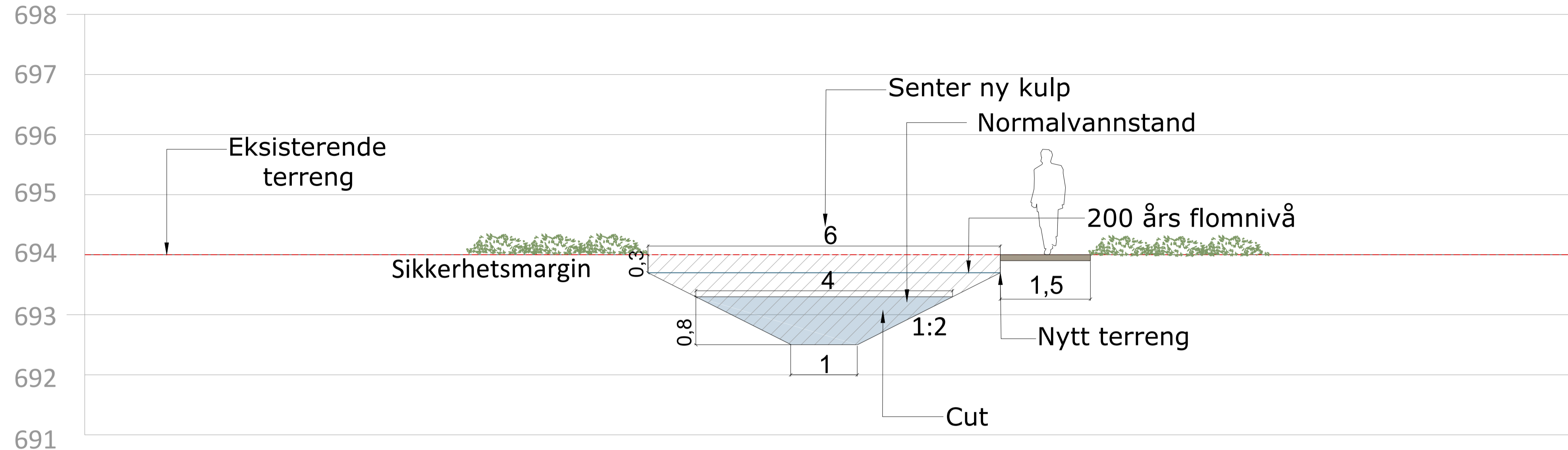
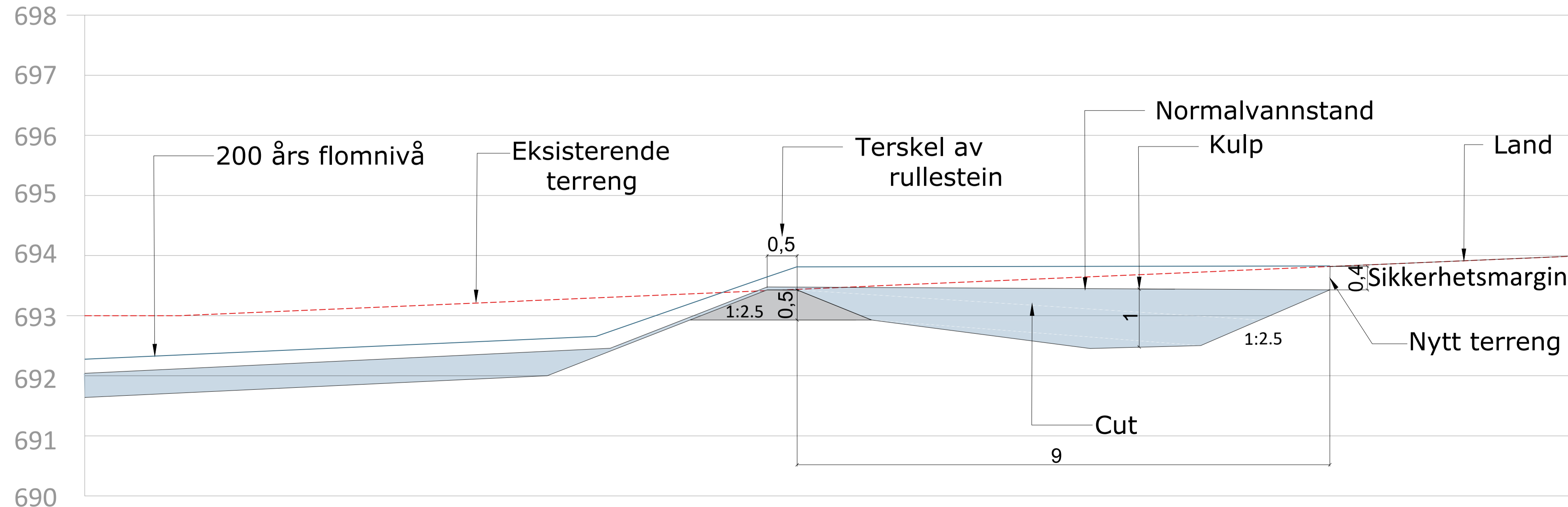


Snitt F-F`  
M.O.H.







For oppbygning av kulp med memebran se Figur 10 *Tversnitt for ersonsjonssikring og naturlig bekkeløp* i rapporten. Det må tilrettelegges for tettningslag i nytt bekkeløp opptil normal grunnvannstand i myrområde.

Lengdesnitt F2-F`2  
M.O.H.



## Tegnforklaring

-  Eksisterende terreng
-  Cut
-  Fill
-  Revegetering

REV	ENDRING/ERSTATNING	TEGN.	KONTR.	ANSV.	DATE
<p><b>Kankerud Fjelltak</b></p> <p><i>Omlegging av bekk</i></p> <p><i>Alternativ 2</i></p> <p><i>Terrengbearbeiding og revegetering</i></p>					
		TEGN.	KONTR.	ANSV.	
		CAZE	LBG	SRS	
		DATO:	04.01.2022		
		OPPDRAGSNR.	RAMBØLL 1350040040		
		FILPLASSERING	L:\1411\Oppdrag\1350040040\2-PROSJEKT\Landskap		
		FILNAVN	Lay_Landskap.dwg		
		KART- OG HØYDEREFERANSE			
		MÅLESTOKK	Hor.: 1:50 (A1)		
		Vert.:			
			J03		



Ramboll  
Løkkegata 9  
2615 LILLEHAMMER  
+47 61270500