

Bilder fra 3D-modell

Utvidelse av Kankerud fjelltak

Januar 2021

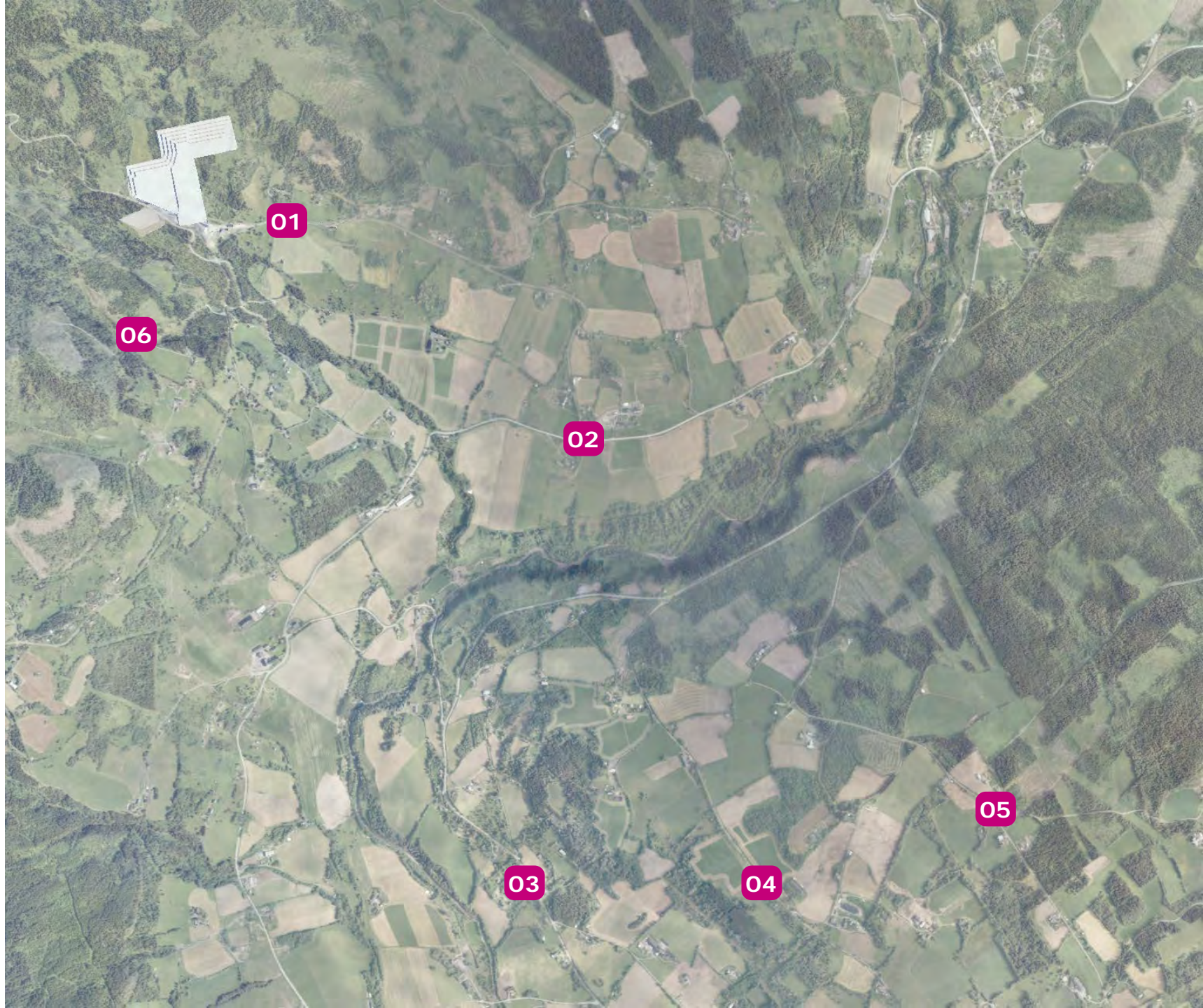
RAMBOLL

Bright ideas.
Sustainable change.

Oversikt

Standpunkter

- 01 – Rudsstuggua
- 02 – krysset Lishøgdsvegen x Øygardan
- 03 – Ved Østre Gausdal bygdaus
- 04 - Ved Øverbygdsvegen 1962, Ovre
- 05 - Ved Treahøgda 432
- 06 - Hovdsetra



01 Rudsstuggua



02 Krysset Lishøgdvegen x Øygardan, Eksisterende situasjon



02 Krysset Lishøgdvengen x Øygardan, Fremtidig situasjon



03 Ved Østre Gausdal Bygdahus, Eksisterende situasjon



03 Ved Østre Gausdal Bygdahus, Fremtidig situasjon



04 Ved Øverbygdsvegen 1962, Ovre Eksisterende situasjon



04 Ved Øverbygdsvegen 1962, Ovre Fremtidig situasjon




05 Ved Treadhøgda 432
Ekstisterende situasjon




05 Ved Trehøgda 432
Fremtidig situasjon



06 Hovdsetra Eksisterende situasjon



06 Hovdsetra Fremtidig situasjon



06 Hovdsetra Revegetert situasjon

