



SITUASJONSKART

Eiendom:

Gnr: 236

Bnr: 1

Fnr: 4

Snr: 0

Adresse: Idamyrvegen 15, 2652 SVINGVOLL

Hj.haver/Fester:

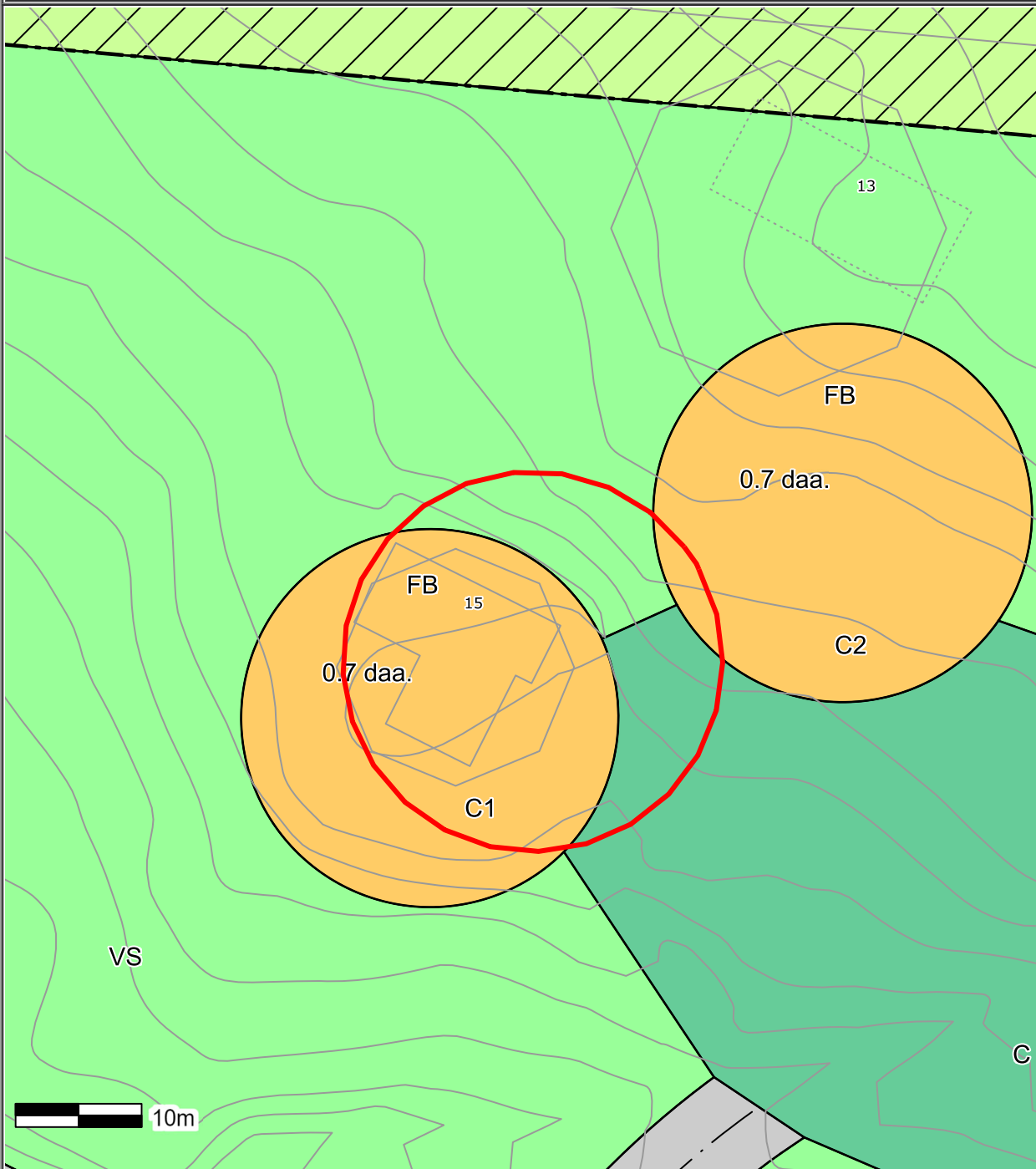
STEINE GURO JOHANNE, FRYDENLUND 58, 2651 ØSTRE GAUSDAL, med flere



**GAUSDAL
KOMMUNE**

Dato: 5/12-2022 Sign:

Målestokk
1:500



Det tas forbehold om at det kan forekomme feil på kartet, bla. gjelder dette eiendomsgrenser, ledninger/kabler, kummer m.m. som i forbindelse med prosjektering/anleggsarbeid må undersøkes nærmere.



SITUASJONSKART

Eiendom:

Gnr: 236

Bnr: 1

Fnr: 35

Snr: 0

Adresse:

Hj.haver/Fester:

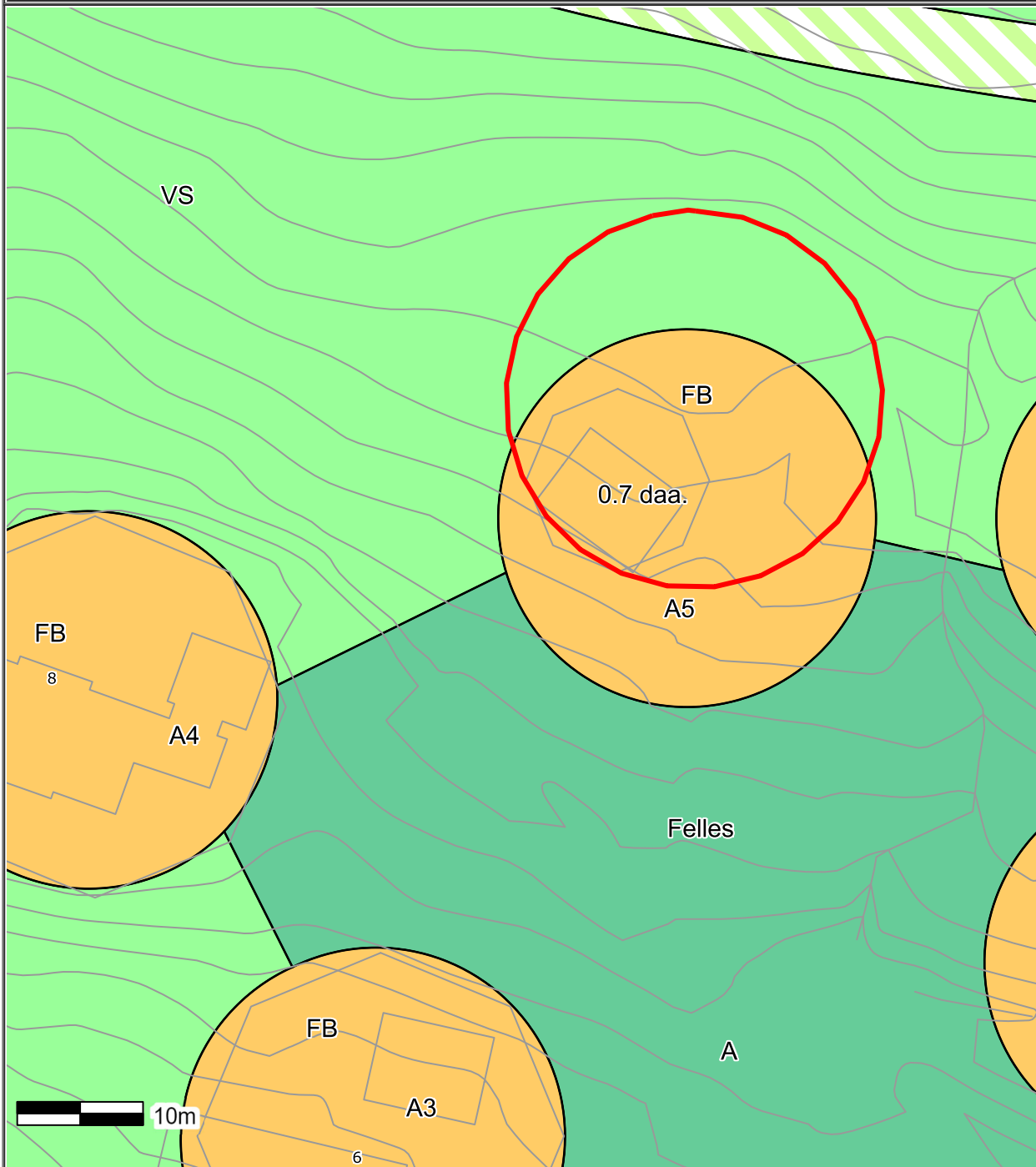
ANKER KRISTIN CECILIE, POSTBOKS 254 ORHAGEN,
2718 BRANDBU, med flere



**GAUSDAL
KOMMUNE**

Dato: 5/12-2022 Sign:

Målestokk
1:500



Det tas forbehold om at det kan forekomme feil på kartet, bla. gjelder dette eiendomsgrenser, ledninger/kabler, kummer m.m. som i forbindelse med prosjektering/anleggsarbeid må undersøkes nærmere.



SITUASJONSKART

Eiendom:

Gnr: 236

Bnr: 1

Fnr: 43

Snr: 0

Adresse: Huldresteinvegen 14, 2652 SVINGVOLL

Hj.haver/Fester:

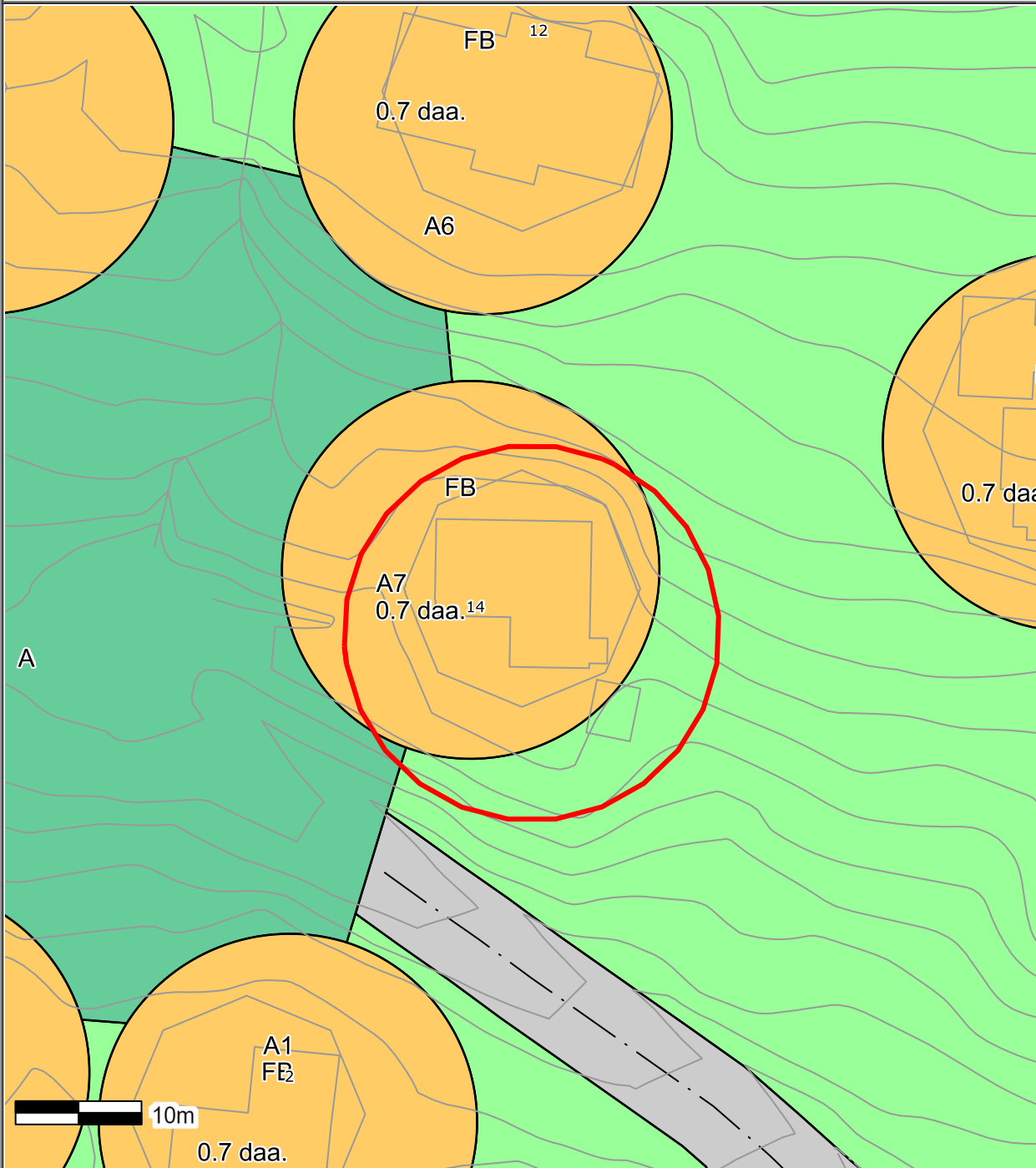
HOLAND NILS OLAV, TURBINVEIEN 38, 1920
SØRUMSAND, med flere



**GAUSDAL
KOMMUNE**

Dato: 5/12-2022 Sign:

Målestokk
1:500



Det tas forbehold om at det kan forekomme feil på kartet, bla. gjelder dette eiendomsgrenser, ledninger/kabler, kummer m.m. som i forbindelse med prosjektering/anleggsarbeid må undersøkes nærmere.



SITUASJONSKART

Eiendom:

Gnr: 236

Bnr: 1

Fnr: 52

Snr: 0

Adresse: Idamyrvegen 7, 2652 SVINGVOLL

Hj.haver/Fester:

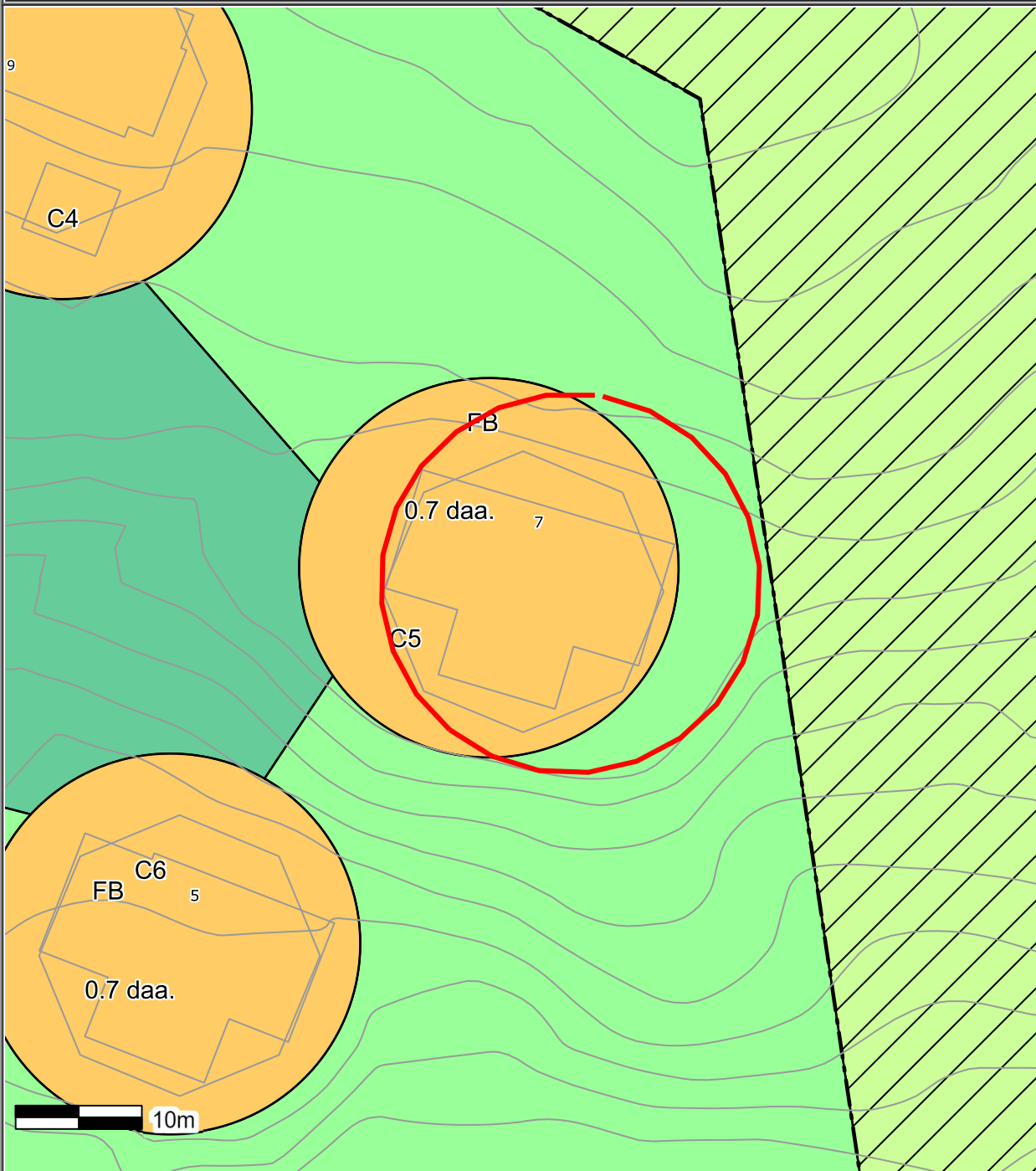
BJERKE NINI, GRIMELUNDSVEIEN 4A, 0775 OSLO,
med flere



**GAUSDAL
KOMMUNE**

Dato: 5/12-2022 Sign:

Målestokk
1:500



Det tas forbehold om at det kan forekomme feil på kartet, bla. gjelder dette eiendomsgrenser, ledninger/kabler, kummer m.m. som i forbindelse med prosjektering/anleggsarbeid må undersøkes nærmere.



SITUASJONSKART

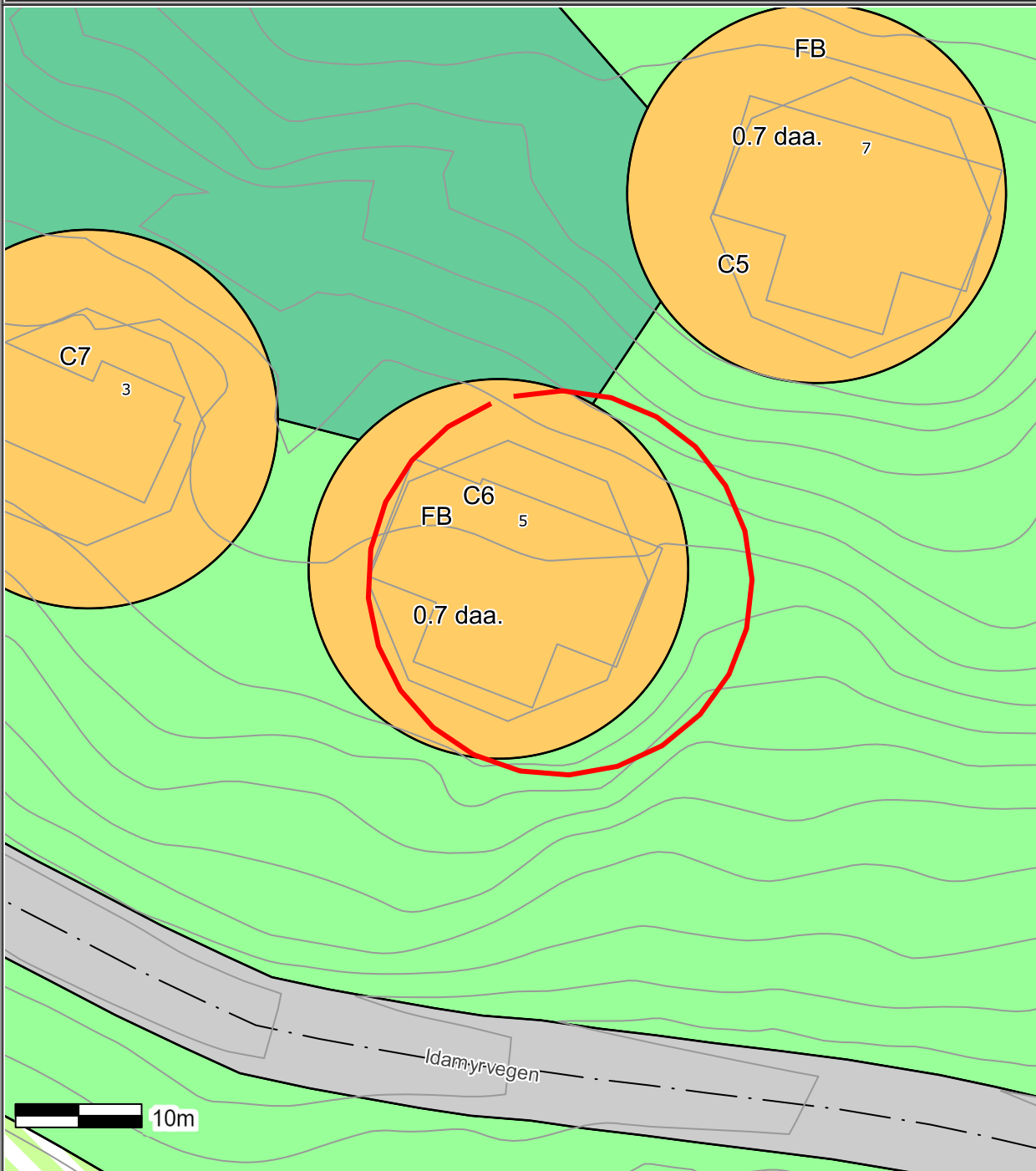
Eiendom:	Gnr: 236	Bnr: 1	Fnr: 53	Snr: 0
	Adresse:			
Hj.haver/Fester:				



**GAUSDAL
KOMMUNE**

Dato: 5/12-2022 Sign:

Målestokk
1:500



Det tas forbehold om at det kan forekomme feil på kartet, bla. gjelder dette eiendomsgrenser, ledninger/kabler, kummer m.m. som i forbindelse med prosjektering/anleggsarbeid må undersøkes nærmere.



SITUASJONSKART

Eiendom:

Gnr: 236

Bnr: 1

Fnr: 16

Snr: 0

Adresse: Idamyrvegen 13, 2652 SVINGVOLL

Hj.haver/Fester:

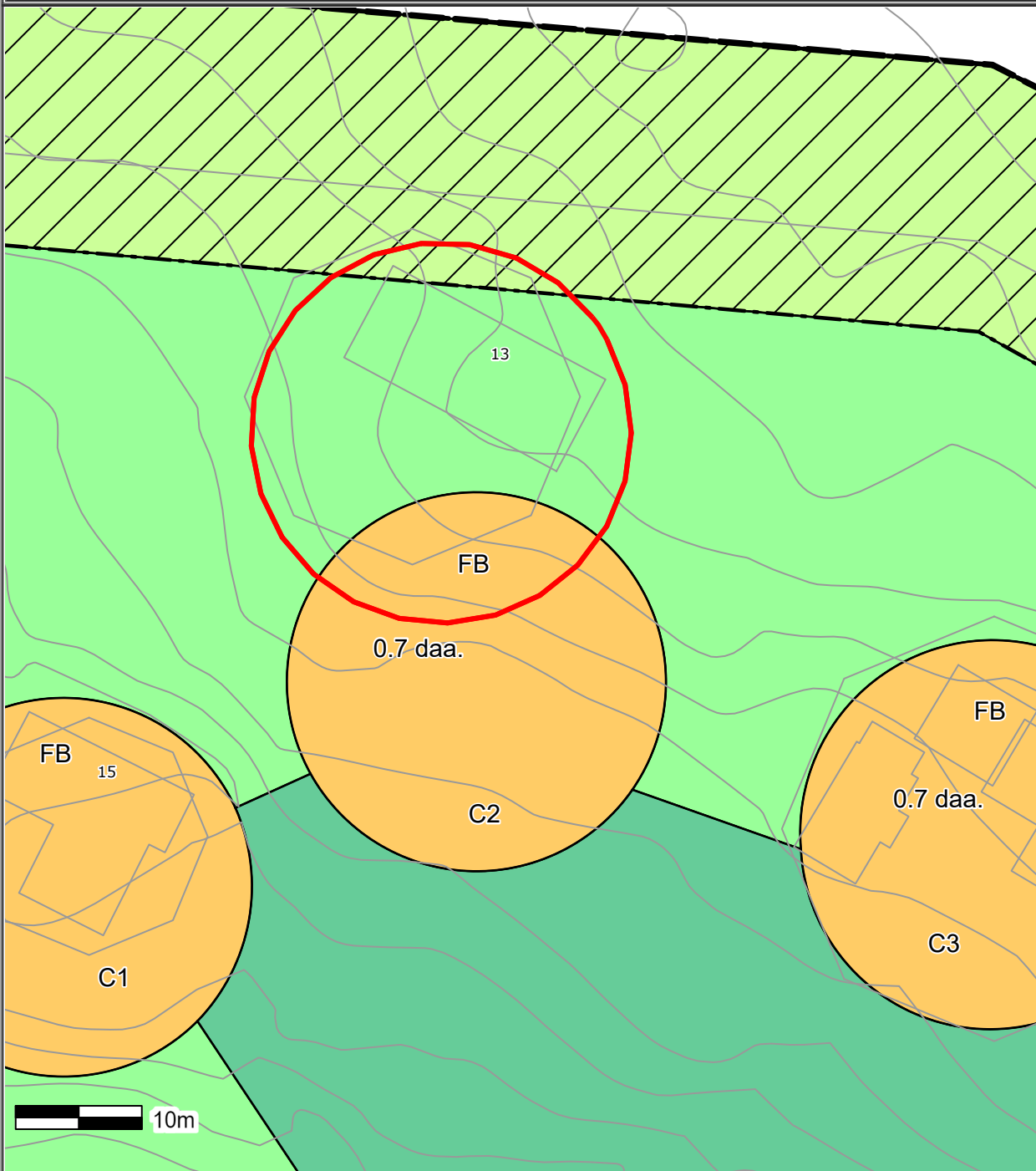
MARCUSSEN ESPEN WEYERGANG, JOHN BRANDTS
VEI 24, 0860 OSLO, med flere



**GAUSDAL
KOMMUNE**

Dato: 15/5-2023 Sign:

Målestokk
1:500



Det tas forbehold om at det kan forekomme feil på kartet, bla. gjelder dette eiendomsgrenser, ledninger/kabler, kummer m.m. som i forbindelse med prosjektering/anleggsarbeid må undersøkes nærmere.