














Skiltplan for Fv2528 - Baksidevegen, Gausdal kommune 2021  
Strekning S3 D1 m2181 – M 5951

Posisjonsnummer	Meter	Skilttegning	Skiltnr.	Størrelse	Folieklasse	Antall	Merknad
1	Fv2528 S3D1 m 2185		364.60 362.60	LA	II	1	Dagens 80-sone endres til 60, og denne binder sammen to nåværende 60-soner. Skilt 364.60 fjernes
2	Fv2528 S3D1 m 2561		362.60	MS	II	2	Repeterende 60 sone – begge retninger –
3	Fv2528 S3D1 m 3044		362.60	MS	II	2	Repeterende 60 sone – begge retninger
4	Fv2528 S3D1 m 3254		124				Skilt som i dag
5	Fv2528 S3D1 m 3540		362.60	MS	II	2	Repeterende 60 sone – begge retninger
6	Fv2528 S3D1 m 4040		362.60	MS	II	2	Repeterende 60 sone – begge retninger
7	Fv2528 S3D1 m 4550		362.60	MS	II	2	Repeterende 60 sone – begge retninger
							Dato: 2.12.2021 Navn: Steinar Svensbakken Saksnummer: 2021/11709
							 Innlandet fylkeskommune

Skiltplan for Fv2528 - Baksidevegen, Gausdal kommune 2021  
 Strekning S3 D1 m2181 – M 5951

Posisjonsnummer	Meter	Skilttegning	Skiltnr.	Størrelse	Folieklasse	Antall	Merknad
8	Fv2528 S3D1 m 4990		362.60	MS	II	2	Repeterende 60 sone – begge retninger
9	Fv2528 S3D1 m 5480		362.60	MS	II	2	Repeterende 60 sone – begge retninger
10	Fv2528 S3D1 m 5950		362.60 364.60	MS	II	1	Skilt på høyre side består. Skilt venstre snus slik at den viser 60 Km/t mot Segalstad bru. <i>Slutt på særskilt fartsgrense</i> tas ned. 1 stk 362.60 settes opp i sørgående, retning Segalstad bru.
11	Fv2528 S3D1 m 6129		362.60				Skilt som i dag.
							Dato: 2.12.2021 Navn: Steinar Svensbakken Saksnummer: 2021/11709
							

Endring av fartsgrense . Fv 2528, Baksidevegen i Gausdal. Innlandet fylkeskommune.  
S. Svensbakken 7.12.2021 2021/11709

