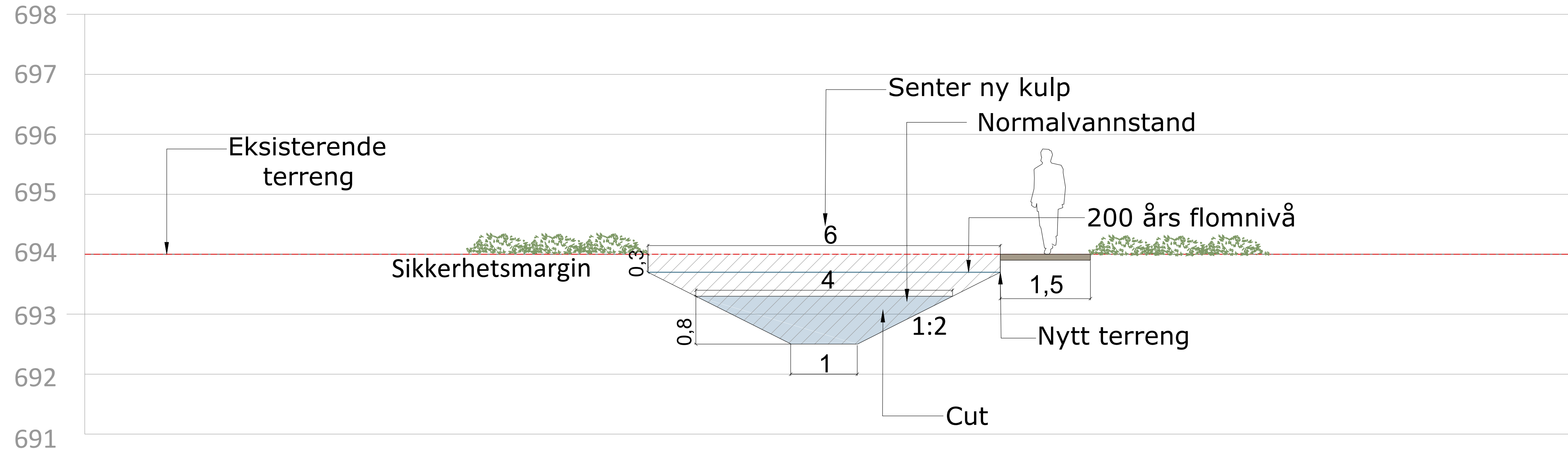
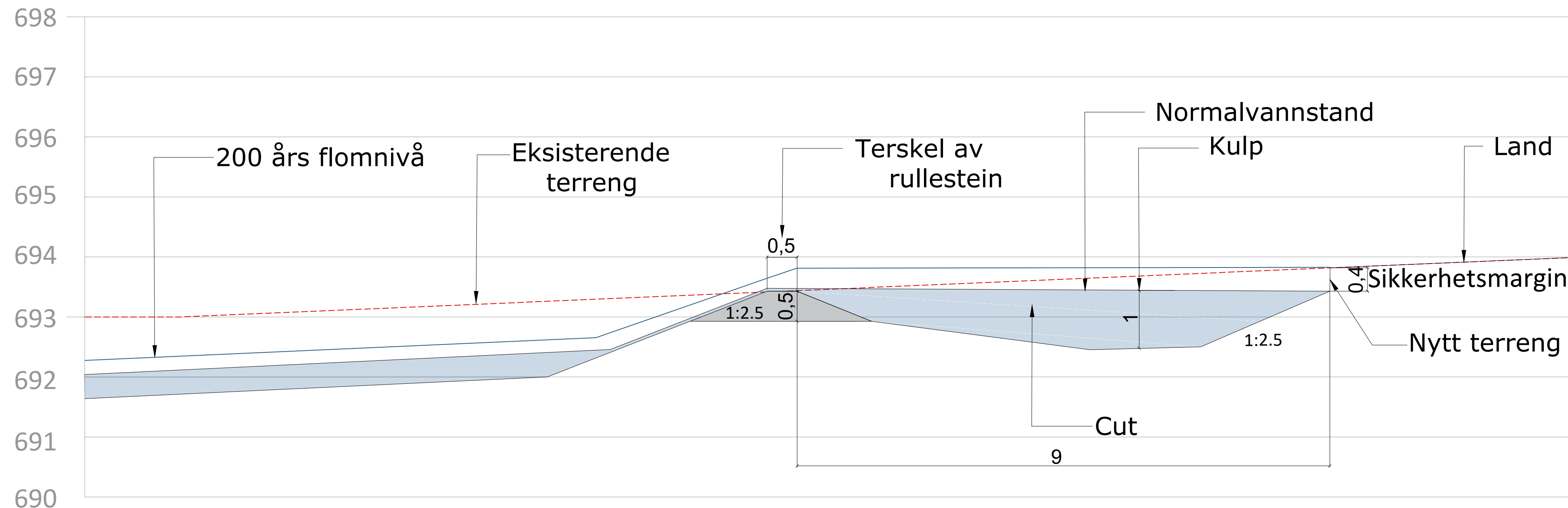


Snitt F-F`  
M.O.H.







For oppbygning av kulp med memebran se Figur 10 *Tversnitt for ersonsjonssikring og naturlig bekkeløp* i rapporten. Det må tilrettelegges for tettningslag i nytt bekkeløp opptil normal grunnvannstand i myrområde.

Lengdesnitt F2-F`2  
M.O.H.



## Tegnforklaring

-  Eksisterende terreng
-  Cut
-  Fill
-  Revegetering

REV	ENDRING/ERSTATNING	TEGN.	KONTR.	DATO
<b>Kankerud Fjelltak</b>				
Omlagging av bekk				
Alternativ 2				
Terrengbearbeiding og revegetering				
TEGN.	KONTR.	ANSV.		
CAZE	LBG	SRS		
DATO:	04.01.2022			
OPPDRAGSNR.	RAMBØLL			
	1350040040			
FILPLASSERING	L:\1611\Oppdrag\1350040040\2-FR02\1- Landskap			
FILNAVN	Lay_landskap.dwg			
KART- OG HØYDEREFERANSE				
MÅLESTOKK	Hor.: 1:50 (A1)			
Vert.:				
<b>RAMBOLL</b>				
Ramboll Løkkegata 9 2615 LILLEHAMMER +47 61270500				
<b>J03</b>				